



KECAMATAN PALMERAH DALAM ANGKA

Palmerah District in Figures

Volume 38, 2025

2025



**BADAN PUSAT STATISTIK
KOTA JAKARTA BARAT**

BPS-Statistics of Jakarta Barat Municipality

Katalog/Catalogue : 1102001.3174030
ISSN 0852-2286

KECAMATAN PALMERAH

DALAM ANGKA

PALMERAH DISTRICT

IN FIGURES

2025

Volume 38, 2025

<https://jakbarkota.bps.go.id>



BADAN PUSAT STATISTIK
KOTA JAKARTA BARAT
BPS-STATISTICS JAKARTA BARAT MUNICIPALITY

KECAMATAN PALMERAH DALAM ANGKA
PALMERAH District in Figures
2025

Volume 38, 2025

Katalog /*Catalog*:1102001.3174030

ISSN: 0852-2286

No. Publikasi/*Publication Number*: 31740.2507

Ukuran Buku/*Book Size*: 14,8 cm x 21 cm

Jumlah Halaman/*Number of Pages* : xxv + 92 hal/*pages*

Penyusun Naskah/*Manuscript Drafter*:

BPS Kota Jakarta Barat

BPS-Statistics Jakarta Barat Municipality

Penyunting/*Editor*:

BPS Kota Jakarta Barat

BPS-Statistics Jakarta Barat Municipality

Pembuat Kover/*Cover Designer*:

BPS Kota Jakarta Barat

BPS-Statistics Jakarta Barat Municipality

Penerbit/*Publisher*:

©BPS Kota Jakarta Barat/*BPS-Statistics Jakarta Barat Municipality*

Sumber Ilustrasi/*Illustration Source*:

<https://share.google/images/nbm6iVFPO8uS6o67h>

Dilarang mereproduksi dan/atau menggandakan sebagian atau seluruh isi buku ini untuk tujuan komersil tanpa izin tertulis dari Badan Pusat Statistik Kota Jakarta Barat
It is prohibited to reproduce and/or duplicate part or all of this book for commercial purpose without permission from BPS-Statistics Jakarta Barat Municipality.

TIM PENYUSUN/COMPILERS
KECAMATAN PALMERAH DALAM ANGKA
Palmerah District in Figures
2025
Volume 38, 2025

Pengarah/Director
Muhammad Noval

Penanggung Jawab/Persons in Charge
Muhammad Noval

Penyunting/Editors
Selamet Haryoko
Nurul Hiqmah

Infografis/Infographic
Nur Aida Syari-Septiani Anggraeni-Alfredo Sahat Pardomuan Hutagaol-Hengki
Mikelo Phaa-Natania-Miranda Aulia-Laras Febrina Manurung

Pengolah Data dan Penulis Naskah/Data Processor and Writers
Ayu Dystia Pitaloka Nainggalon
Selly Dian Fadila

Penata Letak/Layouters
Jimmi Erikson P. Hutasoit

KONTRIBUTOR DATA/DATA CONTRIBUTORS

1. Badan Pusat Statistik/*BPS-Statistics Indonesia*
2. Kementerian Agama/*Ministry of Religious Affairs*
3. Kementerian Pendidikan, Kebudayaan, Riset dan Teknologi/*Ministry of Education Culture, Research, and Technology*
4. Suku Dinas Kependudukan dan Pencatatan Sipil Kota Jakarta Barat/*Civil Registration Service of Jakarta Barat Municipality*
5. Suku Badan Kepegawaian Kota Jakarta Barat/*Regional Personal Agency of Jakarta Barat Municipality*
6. Suku Dinas Pemadam Kebakaran Jakarta Barat /*Fire Service of Jakarta Barat Municipality*
7. Suku Dinas Pemberdayaan, Perlindungan Anak dan Pengendalian Penduduk Jakarta Barat /*Empowerment, Child, Protection, and Population Control Office of Jakarta Barat Municipality*
8. Kantor Kelurahan Lingkup Kecamatan Palmerah/*Subdistrict Office in Palmerah District*
9. Bagian Pemerintahan Kota Jakarta Barat/*Government Section of Jakarta Barat Municipality*

KATA PENGANTAR



Kecamatan Palmerah Dalam Angka 2025 merupakan publikasi tahunan yang diterbitkan oleh BPS Kota Jakarta Barat. Publikasi ini menyajikan dan memberikan gambaran tentang keadaan geografis, ciri-ciri dan keadaan sosial ekonomi di kecamatan tersebut.

Publikasi ini dapat terwujud berkat kerja sama dan bantuan dari berbagai pihak terutama instansi pemerintah daerah. Kepada semua pihak yang telah memberikan bantuan disampaikan penghargaan dan terima kasih yang sebesar-besarnya.

Penyusun menyadari bahwa publikasi ini belum sepenuhnya sempurna seperti yang diharapkan, untuk itu saran dan kritik semua pihak yang bersifat membangun sangat kami harapkan guna perbaikan di masa mendatang.

Akhirnya kami mengucapkan terimakasih kepada semua pihak yang telah mendukung dan membantu hingga tersusunnya publikasi ini. Semoga publikasi ini bermanfaat.

September 2025
Kepala BPS
Kota Jakarta Barat

MUHAMMAD NOVAL

PREFACES



Palmerah District in Figures 2025 is an annual publication published by the BPS-Statistics Jakarta Barat Municipality. This publication presents and provides an overview of the geographical conditions, characteristics and socio-economic conditions in the subdistrict.

This publication was made possible thanks to the cooperation and assistance of various parties, especially to local government. To all those who have provided assistance, we express our deepest gratitude and appreciation.

The authors realize that this publication is not yet fully perfect as expected, for that we really hope for suggestions and constructive criticism from all parties for future improvements.

Finally, we would like to thank all those who have supported and assisted in the preparation of this publication. Hopefully this publication is useful.

September 2025
Head of BPS-Statistics
Jakarta Barat Municipality

MUHAMMAD NOVAL

DAFTAR ISI/CONTENTS

	Halaman <i>Page</i>
Kata pengantar.....	vii
Prefaces	viii
Daftar Isi/ Contents	ix
Daftar Tabel/ List of Tables	xi
Daftar Gambar/ List of Figures	xix
Penjelasan Umum/ Explanatory Notes	xxi
Daftar Singkatan/ List of Abbreviation	xxiii
1. Geografi / <i>Geography</i>	1
2. Pemerintahan/ <i>Government</i>	7
3. Penduduk/ <i>Population</i>	17
4. Sosial/ <i>Social</i>	31
5. Pertanian/ <i>Agriculture</i>	63
6. Pariwisata, Transportasi, dan Komunikasi/ <i>Tourism, Transportation, and Communication</i>	75
7. Perbankan, Koperasi, dan Perdagangan/ <i>Banking, Cooperative, and Trade</i>	83
Daftar Pustaka/ Bibliography	92

DAFTAR TABEL/LIST OF TABLES

Halaman
Page

1. GEOGRAFI/GEOGRAPHY

1.1 KEADAAN GEOGRAFI GEOGRAPHY CONDITION

- 1.1.1 Luas Daerah Menurut Desa/Kelurahan
di Kecamatan Palmerah, 2024
Total Area by Villages/Subdistricts Palmerah District, 2024..... 5
- 1.1.2 Jarak ke Ibukota Kecamatan dan Ibukota Kabupaten/Kota
Menurut Desa/Kelurahan di Kecamatan Palmerah (km), 2024
*Distance to the District Capital and Regency/Municipal Capital by
Villages/Subdistricts in Palmerah District (km), 2024*..... 6

2. PEMERINTAHAN/GOVERNMENT

2.1 WILAYAH ADMINISTRATIF ADMINISTRATIVE AREA

- 2.1.1 Jumlah Rukun Warga (RW) dan Rukun Tetangga (RT)
Menurut Desa/Kelurahan di Kecamatan Palmerah, 2024
*Number of Rukun Warga and Rukun Tetangga by Villages/
Subdistricts in Palmerah District, 2024* 12

2.2 SUMBER DAYA MANUSIA HUMAN RESOURCES

- 2.2.1 Jumlah Pegawai Negeri Sipil Menurut Pemerintah
Daerah dan Jenis Kelamin, 2024
*Number of Government Employee by Local Government and Sex,
2024*..... 13
- 2.2.2 Jumlah Pegawai Negeri Sipil Pemerintah Kecamatan Palmerah
Menurut Tingkat Pendidikan dan Jenis Kelamin, 2024
*Number of Government Employee of Palmerah District Government
by Education Level and Sex, 2024* 14
- 2.2.3 Jumlah Pegawai Negeri Sipil Pemerintah Daerah Kecamatan
Palmerah Menurut Desa/Kelurahan dan Tingkat Pendidikan, 2024
*Number of Government Employee of Palmerah District Government
by Villages/Subdistricts and Educational Level, 2024*..... 15

2.2.4	Jumlah Pegawai Negeri Sipil Pemerintah Daerah Kecamatan Palmerah Menurut Desa/Kelurahan dan Golongan, 2024 <i>Number of Government Employee of Palmerah District Government by Villages/Subdistricts and Level, 2024</i>	16
3.	PENDUDUK/POPULATION	
3.1	Penduduk, Distribusi Persentase Penduduk, Kepadatan Penduduk, Rasio Jenis Kelamin Penduduk Menurut Desa/Kelurahan di Kecamatan Palmerah, 2024 <i>Population, Percentage Distribution of Population, Population Density, and Population Sex Ratio by Villages/Subdistricts in Palmerah District, 2024</i>	23
3.2	Jumlah Penduduk Menurut Kelompok Umur dan Jenis Kelamin di Kecamatan Palmerah, 2024 <i>Population by Age Groups and Sex in Palmerah District, 2024</i>	25
3.3	Jumlah Penduduk Menurut Desa/Kelurahan, Kewarganegaraan dan Jenis Kelamin di Kecamatan Palmerah, 2024 <i>Population by Villages/Subdistricts, Citizenship and Sex in Palmerah District, 2024</i>	26
3.4	Jumlah Penduduk Lahir dan Mati Menurut Desa/Kelurahan dan Jenis Kelamin di Kecamatan Palmerah, 2024 <i>Population Birth and Death by Villages/Subdistricts and Sex in Palmerah District, 2024</i>	28
4.	SOSIAL DAN KESEJAHTERAAN RAKYAT/SOCIAL AND WELFARE	
4.1	PENDIDIKAN EDUCATION	
4.1.1	Banyaknya Desa ¹ /Kelurahan yang Memiliki Fasilitas Sekolah Menurut Tingkat Pendidikan di Kecamatan Palmerah, 2022–2024 <i>Number of Villages¹/Subdistricts Having Educational Facilities by Educational Level in Palmerah District, 2022–2024</i>	37
4.1.2	Jumlah Sekolah Menurut Tingkat Pendidikan di Kecamatan Palmerah, 2023/2024 dan 2024/2025	

	<i>Number of Schools by Educational Level in Palmerah District, 2023/2024 and 2025/2025.....</i>	38
4.1.3	Jumlah Guru Menurut Tingkat Pendidikan di Kecamatan Palmerah, 2024/2025 <i>Number of Teachers by Educational Level in Palmerah District, 2024/2025</i>	39
4.1.4	Jumlah Murid Menurut Tingkat Pendidikan di Kecamatan Palmerah, 2023/2024 dan 2024/2025 <i>Number of Pupils by Educational Level in Palmerah District, 2023/2024 and 2024/2025.....</i>	40
4.1.5	Banyaknya Sekolah Dasar (SD) Menurut Desa/ Kelurahan di Kecamatan Palmerah, 2024 <i>Number of Educational Infrastructure of Primary School by Villages/ Subdistricts in Palmerah District, 2024.....</i>	41
4.1.6	Banyaknya Madrasah Ibtidaiyah (MI) Menurut Desa/ Kelurahan di Kecamatan Palmerah, 2024 <i>Number of Educational Infrastructure of Madrasah Ibtidaiyah (MI) by Villages/Subdistricts in Palmerah District, 2024.....</i>	42
4.1.7	Banyaknya Sekolah Menengah Pertama (SMP) Menurut Desa/Kelurahan di Kecamatan Palmerah, 2024 <i>Number of Educational Infrastructure of Junior High School by Villages/Subdistricts in Palmerah District, 2024.....</i>	43
4.1.8	Banyaknya Madrasah Tsanawiyah (MTs) Menurut Desa/Kelurahan di Kecamatan Palmerah, 2024 <i>Number of Educational Infrastructure of Madrasah Tsanawiyah (MTs) by Villages/Subdistricts in Palmerah District, 2024.....</i>	44
4.1.9	Banyaknya Sekolah Menengah Atas Menurut Desa/ Kelurahan di Kecamatan Palmerah, 2024 <i>Number of Educational Infrastructure of Senior High School by Villages/Subdistricts in Taman Palmerah, 2024</i>	45
4.1.10	Banyaknya Madrasah Aliyah (MA) Menurut Desa/ Kelurahan di Kecamatan Palmerah, 2024 <i>Number of Educational Infrastructure of Madrasah Aliyah (MA) by Villages/Subdistricts in Palmerah District, 2024.....</i>	46

4.1.11	Banyaknya Sekolah Menengah Kejuruan (SMK) Menurut Desa/Kelurahan di Kecamatan <i>Palmerah</i> 2024 <i>Number of Educational Infrastructure of Vocational High School by Villages/Subdistricts in Palmerah District, 2024</i>	47
4.1.12	Banyaknya Akademi/Perguruan Tinggi Menurut Desa/Kelurahan di Kecamatan <i>Palmerah</i> , 2024 <i>Number of Educational Infrastructure of Academies/Universities by Villages/Subdistricts in Palmerah District, 2024</i>	48
4.2	KESEHATAN HEALTH	
4.2.1	Banyaknya Desa ¹ /Kelurahan yang Memiliki Sarana Kesehatan Menurut Jenis Sarana Kesehatan di Kecamatan <i>Palmerah</i> , 2022–2024 <i>Number of Villages¹/Subdistricts Health Facilities by Type of Health Facilities in Palmerah District, 2022–2024</i>	49
4.2.2	Banyaknya Fasilitas Kesehatan Menurut Desa/Kelurahan dan Jenisnya di Kecamatan <i>Palmerah</i> , 2024 <i>Number of Health Facilities by Villages/Subdistricts and Type of Health Facilities in Palmerah District, 2024</i>	50
4.2.3	Jumlah PUS dan Peserta KB Baru Menurut Desa/Kelurahan dan Alat Kontrasepsi yang Digunakan di Kecamatan <i>Palmerah</i> , 2024 <i>Number of Fertile Couples and New Family Planning Acceptors Villages/Subdistricts and Contraceptives Used in Palmerah District, 2024</i>	51
4.3	PERUMAHAN DAN LINGKUNGAN HOUSING AND ENVIRONMENT	
4.3.1	Banyaknya Desa ¹ /Kelurahan Menurut Sumber Penerangan Jalan Utama Desa/Kelurahan di Kecamatan <i>Palmerah</i> , 2022–2024 <i>Number of Villages¹/Subdistricts by Source of Villages/Kelurahan's Main Street Illumination in Palmerah District, 2022–2024</i>	53
4.3.2	Banyaknya Desa ¹ /Kelurahan Menurut Jenis Bahan Bakar untuk Memasak yang Digunakan Sebagian Besar Keluarga di Kecamatan <i>Palmerah</i> , 2023 <i>Number of Villages¹/Subdistricts with Natural Disaster Events by Type of Cooking Fuel Used by Majority Family in Taman Sari District, 2023</i>	54

4.4 SOSIAL LAINNYA

OTHER SOCIAL AFFAIRS

4.4.1	Banyaknya Desa ¹ /Kelurahan yang Mengalami Kejadian Bencana Alam Menurut Jenis Bencana Alam di Kecamatan Palmerah, 2024 <i>Number of Villages¹/Subdistricts with Natural Disaster Events Type by of Natural Disaster in Palmerah District, 2024.....</i>	55
4.4.2	Banyaknya Desa ¹ /Kelurahan yang Terdapat Korban Jiwa Akibat Bencana Alam Menurut Jenis Bencana Alam di Kecamatan Palmerah, 2024 <i>Number of Villages¹/Subdistricts with Fatalities Due to Natural Disaster by Type of Natural Disaster in Palmerah District, 2024</i>	56
4.4.3	Banyaknya Desa ¹ /Kelurahan dengan Keberadaan Fasilitas/Upaya Antisipasi/Mitigasi Bencana Alam Menurut Jenis Fasilitas/Upaya Antisipasi/Migrasi di Kecamatan Palmerah, 2024 <i>Number of Villages¹/Subdistricts with Existence of Facilities/Efforts for Anticipation/Mitigation by Type of Facilities/Efforts for Anticipation/Mitigration in Palmerah District, 2024.....</i>	57
4.4.4	Banyaknya Musibah Menurut Desa/Kelurahan dan Jenisnya di Kecamatan Palmerah, 2024 <i>Number of Disaster by Villages/Subdistricts and Kind of Disaster in Palmerah District, 2024.....</i>	58
4.4.5	Banyaknya Musibah, Korban Jiwa dan Jumlah Kerugian Musibah Kebakaran Menurut Desa/Kelurahan di Kecamatan Palmerah, 2024 <i>The Number of Disaster, Casualties, and the Number of Losses in Fire Accidents by Villages/Subdistricts in Palmerah District, 2024.....</i>	59
4.4.6	Banyaknya Peristiwa Kebakaran Menurut Desa/Kelurahan dan Sarana yang Terbakar di Kecamatan Palmerah, 2024 <i>The Number of Fire Accident by Village/Subdistrict and Burning Facilities in Palmerah District, 2024.....</i>	60
4.4.7	Banyaknya Peristiwa Kebakaran Menurut Desa/Kelurahan dan Penyebabnya di Kecamatan Palmerah, 2024 <i>The Number of Fire Accident by Villages/Subdistricts and Cause of Fire in Palmerah District, 2024</i>	61

4.4.8	<p>Banyaknya Kepala Keluarga yang Kehilangan Tempat Tinggal dan Luas Area Terdampak Akibat Peristiwa Kebakaran Menurut Desa/Kelurahan di Kecamatan Palmerah, 2023 <i>The Number of Heads of Families Who Lost Their Homes and the Area Affected by the Fire Incident by Villages/Subdistricts in Palmerah District, 2024</i>.....</p>	62
5. PERTANIAN/AGRICULTURE		
5.1	<p>Luas Panen Tanaman Sayuran dan Buah-buahan Semusim Menurut Jenis Tanaman di Kecamatan Palmerah (ha), 2021–2024 <i>Harvested Area of Seasonal Vegetables and Fruits by Kind of Plant in Palmerah District (ha), 2021–2024</i></p>	68
5.2	<p>Produksi Tanaman Sayuran dan Buah-buahan Semusim Menurut Jenis Tanaman di Kecamatan Palmerah (kuintal), 2021–2024 <i>Production of Seasonal Vegetables and Fruits by Kind of Plant in Palmerah District (quintal), 2021–2024</i>.....</p>	69
5.3	<p>Luas Panen Tanaman Biofarmaka Menurut Jenis Tanaman di Kecamatan Palmerah (m²), 2021–2024 <i>Harvested Area of Medicinal Plants by Kind of Plant in Palmerah District (m²), 2021–2024</i></p>	70
5.4	<p>Produksi Tanaman Biofarmaka Menurut Jenis Tanaman di Kecamatan Palmerah (kg), 2021–2024 <i>Production of Medicinal Plants by Kind of Plant in Palmerah District (kg), 2021–2024</i>.....</p>	71
5.5	<p>Luas Panen Tanaman Hias Menurut Jenis Tanaman di Kecamatan Palmerah (m²), 2021–2024 <i>Harvested Area of Ornamental Plants by Kind of Plant in Palmerah District (m²), 2021–2024</i></p>	72
5.6	<p>Produksi Tanaman Hias Menurut Jenis Tanaman di Kecamatan Palmerah (tangkai), 2021–2024 <i>Production of Ornamental Plants by Kind of Plant in Palmerah District (stalks), 2021–2024</i>.....</p>	73
5.7	<p>Produksi Buah-Buahan dan Sayuran Tahunan Menurut Jenis Tanaman di Kecamatan Palmerah (kuintal), 2021–2024</p>	

	<i>Production of Annual Fruits and Vegetables by Kind of Plant in Palmerah District (stalks), 2021–2024.....</i>	74
6.	PARIWISATA, TRANSPORTASI, DAN KOMUNIKASI/ TOURISM, TRANSPORTATION, AND COMMUNICATION	
6.1	PARIWISATA TOURISM	
6.1.1	Banyaknya Desa ¹ /Kelurahan dengan Keberadaan Sarana Akomodasi Menurut Jenis Akomodasi di Kecamatan Palmerah, 2024 <i>Number of Villages¹/Subdistricts with Existence of Accomodation Facilities by Type of Accomodation in Palmerah District, 2024</i>	80
6.2	TRANSPORTASI TRANSPORTATION	
6.2.1	Banyaknya Desa ¹ /Kelurahan Menurut Prasarana dan Sarana Transportasi Antar Kelurahan di Kecamatan Palmerah, 2024 <i>Number of Villages¹/Subdistrict by Transportation and Facilities Between Villages/Subdistricts in Palmerah District, 2024.....</i>	81
6.3	KOMUNIKASI COMMUNICATION	
6.3.1	Banyaknya Desa ¹ /Kelurahan Menurut Keberadaan Kantor Pos/ Pos Pembantu/Rumah Pos, Pos Keliling, dan Perusahaan/ Agen Jasa Ekspedisi Swasta di Kecamatan Palmerah, 2024 <i>Number of Villages¹/Subdistricts with Availability of Communication Facilities by Type of Communication Facilities in Palmerah District, 2024</i>	82
7.	PERBANKAN, KOPERASI, DAN PERDAGANGAN/BANKING, COOPERATIVE, AND TRADE	
7.1	Banyaknya Desa ¹ /Kelurahan dengan Keberadaan Sarana Lembaga Keuangan Bank Menurut Jenis Bank di Kecamatan Palmerah, 2024 <i>Number of Villages¹/ Subdistricts with Availability of Bank by Type of Bank in Palmerah District, 2024.....</i>	88

	Halaman Page	
7.2	Banyaknya Desa ¹ /Kelurahan dengan Keberadaan Koperasi Aktif Menurut Jenis Koperasi di Kecamatan Palmerah, 2024 <i>Number of Villages¹/ Subdistricts with Availability of Cooperative by Type of Cooperative in Palmerah District, 2024</i>	89
7.3	Banyaknya Desa ¹ /Kelurahan dengan Keberadaan Sarana Perdagangan Menurut Jenis Sarana Perdagangan di Kecamatan Palmerah, 2024 <i>Number of Villages¹/Subdistricts with Availability of Trade Facilities by Type of Trade Facilities in Palmerah District, 2024</i>	90

https://jakbarkota.bps.go.id

DAFTAR GAMBAR/LIST OF FIGURES

	Halaman Page
1.1 Luas Daerah menurut Desa/Kelurahan (%), 2024 <i>Total Area by Villages/Subdistricts (%), 2024</i>	4
2.1 Persentase Pegawai Negeri Sipil Menurut Jenis Kelamin, 2024 <i>The Percentage of Government Employee by Sex, 2024</i>	10
2.2 Jumlah Pegawai Negeri Sipil Menurut Pemerintah Daerah, 2024 <i>Number of Government Employee by Local Government, 2024</i>	11
3.1 Persentase Penduduk Menurut Desa/Kelurahan, 2024 <i>Percentage of Population by Villages/Subsdistricts, 2024</i>	21
3.2 Rasio Jenis Kelamin Penduduk Menurut Desa/Kelurahan, 2024 <i>Population Sex Ratio by Villages/Subdistricts, 2024</i>	22
4.1 Banyaknya Desa/Kelurahan yang Memiliki Fasilitas Sekolah Menurut Tingkat Pendidikan, 2024 <i>Number of Villages/Subdistricts Having Educational Facilities by Educational Level, 2024</i>	35
4.2 Banyaknya Alat Kontrasepsi yang Digunakan,2024 <i>Number of Fertile Couples by Contraceptives Used, 2024</i>	36
6.1 Banyaknya Desa/Kelurahan dengan Keberadaan Sarana Akomodasi Menurut Jenis Akomodasi, 2024 <i>Number of Villages/Subdistricts with Existence of Accomodation Facilities by Type of Accomodation, 2024</i>	79
7.1 Banyaknya Desa/Kelurahan dengan Keberadaan Sarana Lembaga Keuangan Bank Menurut Jenis Bank, 2024 <i>Number of Villages/Subdistricts with Availability pf Bank by Type of Bank, 2024</i>	87

PENJELASAN UMUM/EXPLANATORY NOTES

Tanda-tanda, satuan-satuan, dan lain-lainnya yang digunakan dalam publikasi ini adalah sebagai berikut:

Symbols, measurement units, and acronyms which are used in this publication, are as follows:

1. TANDA-TANDA/SYMBOLS

Data tidak tersedia/ <i>Data not available</i>	: ...
Tidak ada atau nol / <i>Null or zero</i>	: -
Data dapat diabaikan/ <i>Data negligible</i>	: 0
Tanda decimal/ <i>Decimal point</i>	: ,
Data tidak dapat ditampilkan/ <i>Not applicable</i>	: NA
Angka estimasi/ <i>Estimated figures</i>	: e
Angka diperbaiki/ <i>Revised figures</i>	: r
Angka sementara/ <i>Preliminary figures</i>	: x
Angka sangat sementara/ <i>Very preliminary figures</i>	: xx
Angka sangat sangat sementara/ <i>Very very preliminary figures</i>	: xxx

2. SATUAN/UNITS

barel/ <i>barrel</i>	: 158,99 liter/ <i>litres</i> = 1/6,2898 m ³
hektar (ha)/ <i>hectare (ha)</i>	: 10 000 m ²
kilometer (km)/ <i>kilometres (km)</i>	: 1 000 meter/ <i>meters (m)</i>
knot/ <i>knot</i>	: 1,8523 km/jam (<i>km/hour</i>)
kuintal/ <i>quintal</i>	: 100 kg
KWh	: 1 000 Watt hour
MWh	: 1 000 KWh
liter (untuk beras)/ <i>litre (for rice)</i>	: 0,80 kg
MMSCF	: 1/35,3 m ³
metrik ton (m.ton)/ <i>metric ton (m. ton)</i>	: 0,98421 long ton = 1 000 kg
ons/ <i>ounce</i>	: 28,31 gram/ <i>grams</i>
ton	: 1 000 kg

Satuan lain: buah, dus, butir, helai/lembar, kaleng, batang, pulsa, ton kilometer (ton-km), jam, menit, persen (%).

Other units: unit, pack, pieces, sheet, tin, pulse, ton-kilometres(ton-km), hour, minute, percent (%).

Perbedaan angka di belakang koma disebabkan oleh pembulatan angka.
The difference in decimal numbers is caused by rounding.

DAFTAR SINGKATAN/LIST OF ABBREVIATION

SI	: Stasiun Iklim/ <i>Climate Station</i>
SMPK	: Stasiun Meterologi Pertanian Khusus/ <i>Special Agricultural Meteorological Station</i>
t.t	: Tempat tidur/ <i>Bed</i>
BCG	: Bacillus Calmette Guerin
DPT	: Difteri, Pertusis, Tetanus/ <i>Diphtheria, Tetanus, and Pertussis</i>
TT	: Tetanus Toxoid
IOT	: Industri Obat Tradisional/ <i>Traditional Medicine Industry</i>
IKOT	: Industri Kecil Obat Tradisional/ <i>Traditional Medicine Small Industry</i>
Alkes	: Alat kesehatan/ <i>Health Kits</i>
PKRT	: Perbekalan Kesehatan Rumah tangga/ <i>Household Health Logistics</i>
Kompl	: Komplemen/ <i>Complement</i>
IRTP	: Industri Pangan Produksi Rumah Tangga/ <i>Foods Home Industry</i>
PBF	: Pedagang Besar Farmasi/ <i>Pharmacy Whole-seller</i>
GFK	: Gudang Farmasi Kab/Kota/Regency/ <i>Municipality Pharmacy Warehouse</i>
RB	: Rumah Bersalin/ <i>Delivery House</i>
Pustu	: Puskesmas pembantu/ <i>Auxiliary Public Health Center</i>
BP	: Balai Pengobatan/ <i>Polyclinic</i>
TPS	: Tempat Pembuangan Sampah Sementara / <i>landfill</i>
Jamkesmas	: Jaminan kesehatan masyarakat miskin/ <i>Poor public health insurance</i>
PJKMU	: Program Jaminan Kesehatan Masyarakat Umum/ <i>General Public Health Insurance Program</i>
SIUP	: Surat Ijin Usaha Perdagangan/ <i>Trading Permission Letter</i>
TDP	: Tanda Daftar Perusahaan/ <i>Company Registration Identity</i>
API	: Angka Pengenal Importir/ <i>Importer's Identity Number</i>
EMIS	: Sistem Informasi Manajemen Pendidikan/ <i>Educational Management Information System</i>

BAB 1

GEOGRAFI

GEOGRAPHY



**PERSENTASE LUAS WILAYAH /
Percentage of Area**

5,87%

Terhadap Luas Wilayah Kota
Jakarta Barat / To The Area
Of West Jakarta city

**LUAS WILAYAH /
Total Area**

7,36 km² /sq.km

6

**Kelurahan /
Subdistricts**

Palmerah



ULASAN

Kecamatan Palmerah merupakan salah satu kecamatan di wilayah Kota Administrasi Jakarta Barat yang terletak antara $5^{\circ}19'12''$ - $6^{\circ}23'54''$ Lintang Selatan dan $106^{\circ}22'42''$ - $106^{\circ}58'18'$ Bujur Timur.

Kecamatan Palmerah Kota Administrasi Jakarta Barat merupakan dataran rendah yang terletak sekitar 7 m di atas permukaan laut. Berdasarkan SK Gubernur Nomor 171 tahun 2007, luas wilayahnya $7,36 \text{ km}^2$.

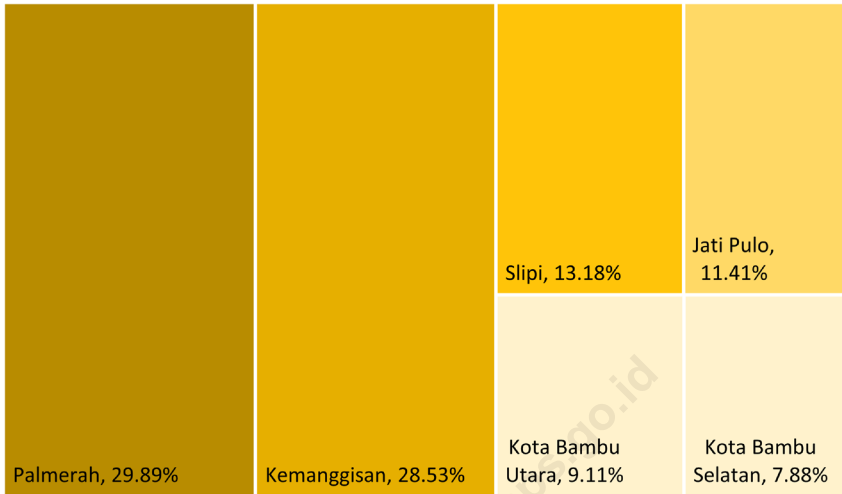
Berdasarkan posisi geografisnya, Kec. Palmerah memiliki batas-batas wilayah sebagai berikut: Sebelah Utara berbatasan dengan wilayah Kec. Grogol Petamburan; Sebelah Timur berbatasan dengan Kec. Gambir Jakarta Pusat; Sebelah Selatan berbatasan dengan Kec. Tanah Abang Jakarta Pusat; dan Sebelah Barat berbatasan dengan Kec. Kebayoran Lama Jakarta Selatan.

DESCRIPTION

Palmerah district is one of the districts in Jakarta Barat, which is astronomically located between $5^{\circ}19'12''$ - $6^{\circ}23'54''$ South Latitude, and between $106^{\circ}22'42''$ - $106^{\circ}58'18''$ East Longitude.

Palmerah district is a lowland area which is located about 7 meter above sea level. Based on Governor Decree in 2007, No. 171, the area of Jakarta Barat consists of 7.36 km^2 land area.

Based on geographical position, Jakarta Barat has boundaries as follows: North side bordered by Grogol Petamburan District, East side bordered by Gambir District of Jakarta Pusat, South side bordered by Tanah Abang District of Jakarta Pusat, and West side bordered by Kebayoran Lama District of Jakarta Selatan.



Sumber/Source : Data Kelurahan di Kecamatan Palmerah/ Data of Subdistrict in Palmerah District

Gambar 1.1
Figures

Luas Daerah menurut Desa/Kelurahan (%), 2024
Total Area by Villages/Subdistricts (%), 2024

1.1 KEADAAN GEOGRAFI GEOGRAPHY CONDITION

Tabel 1.1.1 **Luas Daerah Menurut Desa/Kelurahan di Kecamatan Palmerah, 2024**
Table *Total Area by Villages/Subdistricts in Palmerah District, 2024*

Desa/Kelurahan <i>Villages/ Subdistricts</i>	Luas <i>Total Area</i> (km ² /sq.km)	Persentase terhadap Luas Kecamatan <i>Percentage to District Area</i>
(1)	(2)	(3)
Palmerah	2,2	29,89
Slipi	0,97	13,18
Kemanggisan	2,1	28,53
Kota Bambu Utara	0,67	9,11
Kota Bambu Selatan	0,58	7,88
Jati Pulo	0,84	11,41
Palmerah	7,36	100,00

Sumber/Source: Data Kelurahan di Kecamatan Palmerah/ *Data of Subdistrict in Palmerah District*

Tabel 1.1.2 **Jarak ke Ibukota Kecamatan dan Ibukota Kabupaten/Kota Menurut Desa/Kelurahan di Kecamatan Palmerah(km), 2024**
Distance to the Subdistrict Capital and Regency/Municipal Capital by Villages/Subdistricts in Palmerah District (km), 2024

Desa/Kelurahan <i>Village/Subdistric</i>	Jarak ke Ibukota Kecamatan <i>Distance to District Capital</i>	Jarak ke Ibukota Kabupaten/ Kota <i>Distance to Regency/Municipal Capital</i>
(1)	(2)	(3)
Palmerah	1	7
Slipi	3	3
Kemanggisan	1	5
Kota Bambu Utara	5	3
Kota Bambu Selatan	5	5
Jati Pulo	5	3

Sumber/Source: Data Kelurahan di Kecamatan Palmerah/ *Data of Subdistrict in Palmerah District*

BAB 2

PEMERINTAHAN

GOVERNMENT

PNS Pemerintah Daerah Kecamatan Palmerah Menurut Jenis Kelamin, 2024

Number of Palmerah Civil Servants by Sex, 2024



7

ORANG
PEOPLE



5

ORANG
PEOPLE

Jumlah Wilayah
Administratif

*Number of
Administrative
Area*



6

KELURAHAN
Subdistrict



61

RUKUN
WARGA



715

RUKUN
TETANGGA

ULASAN

Kecamatan Palmerah merupakan salah satu kecamatan di wilayah Kota Administrasi Jakarta Barat, terdiri atas 6 kelurahan, 61 RW (Rukun Warga) dan 715 RT (Rukun Tetangga).

Berdasarkan Surat Keputusan Gubernur Provinsi DKI Jakarta Nomor 171 Tahun 2007, luas wilayah Kecamatan PALMERAH adalah 7,36 km², dengan luas masing-masing kelurahan sebagai berikut.

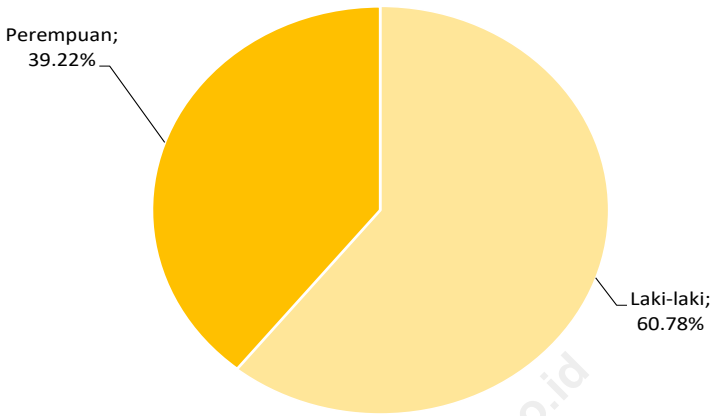
- a. Kel. Palmerah 2,2 Km²
- b. Kel. Slipi 0,97 Km²
- c. Kel. Kemanggisan 2,1 Km²
- d. Kel. Kota Bambu Utara 0,67 Km²
- e. Kel. Kota Bambu Selatan 0,58 Km²
- f. Kel. Jatipulo 0,84 Km²

DESCRIPTION

PALMERAH District, one of the districts in West Jakarta, consists of 6 Subdistricts, 61 Hamlets and 715 Neighborhood Community.

Based on Governor Decree of DKI Jakarta Number 171 in 2007, the area of Palmerah District is 19.64 sq.km, with an area of each Subdistrict as follows.

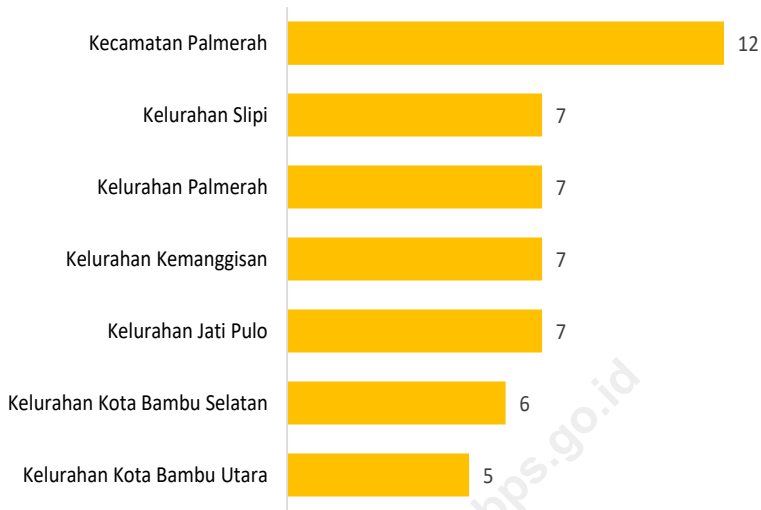
- a. *Kel. Palmerah 2.2 Km²*
- b. *Kel. Slipi 0.97 Km²*
- c. *Kel. Kemanggisan 2.1 Km²*
- d. *Kel. Kota Bambu Utara 0.67 Km²*
- e. *Kel. Kota Bambu Selatan 0.58 Km²*
- f. *Kel. Jatipulo 0.84 Km²*



Sumber/Source : Suku Dinas Kependudukan dan Pencatatan Sipil Kota Jakarta Barat/Regional Personal Agency of Jakarta Barat Municipality

Gambar 2.1
Figures

Persentase Pegawai Negeri Sipil Menurut Jenis Kelamin, 2024
The Percentage of Government Employee by Sex, 2024



Sumber/Source : Suku Badan Kepegawaian Kota Jakarta Barat/Regional Personal Agency of Jakarta Barat Municipality

Gambar 2.2
Figures

Jumlah Pegawai Negeri Sipil Menurut Pemerintah Daerah, 2024
Number of Government Employee by Local Government, 2024

2.1 WILAYAH ADMINISTRATIF ADMINISTRATIVE AREA

Tabel 2.1.1 Jumlah Rukun Warga (RW) dan Rukun Tetangga (RT) Menurut Desa/Kelurahan di Kecamatan Palmerah, 2024
Number of Rukun Warga and Rukun Tetangga by Villages/ Subdistricts in Palmerah District, 2024

Desa/Kelurahan <i>Villages/Subdistricts</i>	Rukun Warga (RW) <i>Rukun Warga</i>	Rukun Tetangga (RT) <i>Rukun Tetangga</i>
(1)	(2)	(3)
Palmerah	17	176
Slipi	7	84
Kemanggisan	9	114
Kota Bambu Utara	9	108
Kota Bambu Selatan	9	83
Jati Pulo	10	150
Palmerah	61	715

Sumber/Source: Bagian Pemerintahan Kota Administrasi Jakarta Barat/ Government Section of Jakarta Barat Municipality

2.2 SUMBER DAYA MANUSIA HUMAN RESOURCES

Tabel 2.2.1 Jumlah Pegawai Negeri Sipil Menurut Pemerintah Daerah dan Jenis Kelamin, 2024
Table *Number of Government Employee by Local Government and Sex, 2024*

Pemerintah Daerah <i>Local Government</i>	Laki-Laki <i>Male</i>	Perempuan <i>Female</i>	Jumlah <i>Total</i>
(1)	(2)	(3)	(4)
Pemerintah Daerah Kecamatan Palmerah	7	5	12
Pemerintah Daerah Kelurahan Palmerah	4	3	7
Pemerintah Daerah Kelurahan Slipi	4	3	7
Pemerintah Daerah Kelurahan Kemanggisian	4	3	7
Pemerintah Daerah Kelurahan Kota Bambu Utara	4	1	5
Pemerintah Daerah Kelurahan Kota Bambu Selatan	4	2	6
Pemerintah Daerah Kelurahan Jati Pulo	4	3	7

Sumber/Source: Suku Badan Kepegawaian Kota Jakarta Barat/Regional Personal Agency of Jakarta Barat Municipality

Tabel
Table 2.2.2

Jumlah Pegawai Negeri Sipil Pemerintah Kecamatan Palmerah Menurut Tingkat Pendidikan dan Jenis Kelamin, 2024
Number of Government Employee of Palmerah District Government by Educational Level and Sex, 2024

Tingkat Pendidikan Educational Level	Laki-Laki Male	Perempuan Female	Jumlah Total
(1)	(2)	(3)	(4)
Sekolah Dasar (SD) Primary School	—	—	—
SMP/Sederajat Junior High School	—	—	—
SMA/Sederajat Senior High School	1	11	1
Diploma I/Akta I Diploma I/Akta I	—	—	—
Diploma II/Akta II Diploma II/Akta II	—	—	—
Diploma III/Akta III Diploma III/Akta III	—	2	2
Diploma IV/Akta IV Diploma IV/Akta IV	—	—	—
S1/Sarjana Under Graduate/Bachelor	5	2	7
S2/Pasca Sarjana Graduate	1	1	2
S3/Doktor/Ph.D Post Graduate	—	—	—
Jumlah/Total	7	5	12

Catatan/Note: Data tahun 2024 tidak tersedia/The data is not available in 2024

Sumber/Source: Suku Badan Kepegawaian Kota Jakarta Barat/Regional Personal Agency of Jakarta Barat Municipality

Tabel
Table 2.2.3

**Jumlah Pegawai Negeri Sipil Pemerintah Daerah
Kecamatan Palmerah Menurut Desa/Kelurahan dan
Tingkat Pendidikan, 2024**
**Number of Government Employee of Palmerah District
Government by Villages/Subdistricts and Educational Level,
2024**

Desa/Kelurahan Villages/Subdistricts	-Pendidikan Tertinggi Highest Education			Perguruan Tinggi College	Jumlah Total
	SD Primary School	SMP Secondary School	SMA High School		
(1)	(2)	(3)	(4)	(5)	(6)
Palmerah	—	—	2	5	7
Slipi	—	—	—	7	7
Kemanggisan	—	—	1	6	7
Kota Bambu Utara	—	—	—	5	5
Kota Bambu Selatan	—	—	—	6	6
Jati Pulo	—	—	1	6	7
Kantor Kec. Palmerah	—	—	1	11	12
Jumlah/Total	—	—	5	46	51

Sumber/Source: Suku Badan Kepegawaian Kota Jakarta Barat/Regional Personal Agency of Jakarta Barat Municipality

Tabel
Table 2.2.4

**Jumlah Pegawai Negeri Sipil Pemerintah Daerah
Kecamatan Palmerah Menurut Desa/Kelurahan dan
Golongan, 2024**
*Number of Government Employee of Palmerah District
Government by Villages/Subdistricts and Level, 2024*

Desa/Kelurahan Villages/Subdistricts	Golongan Level				Jumlah Total
	I	II	III	IV	
(1)	(2)	(3)	(4)	(5)	(6)
Palmerah	—	2	5	—	7
Slipi	—	—	7	—	7
Kemanggisian	—	—	7	—	7
Kota Bambu Utara	—	1	4	—	5
Kota Bambu Selatan	—	—	5	1	6
Jati Pulo	—	1	5	1	7
Kantor Kec. Palmerah	—	2	10	—	12
Jumlah/Total	—	6	43	2	51

Sumber/Source: Suku Badan Kepegawaian Kota Jakarta Barat/Regional Personal Agency of Jakarta Barat Municipality

BAB 3

PENDUDUK

POPULATION

**Jumlah Penduduk 2024/
Total Population**

225.956

**Jiwa/
People**

**Kepadatan Penduduk 2024/
Population Density**

30.659

**Jiwa/
People
Per KM²**

PENJELASAN TEKNIS

1. Sumber utama data kependudukan adalah Sensus Penduduk yang dilaksanakan setiap sepuluh tahun sekali. Sensus Penduduk telah dilaksanakan sebanyak tujuh kali sejak Indonesia merdeka yaitu tahun 1961, 1971, 1980, 1990, 2000, 2010 dan 2020. Di dalam sensus penduduk, pencacahan dilakukan terhadap seluruh penduduk yang berdomisili di wilayah teritorial Indonesia termasuk warga negara asing kecuali anggota Korps Diplomatik negara sahabat beserta keluarganya. Metode pengumpulan data dalam sensus dilakukan dengan wawancara antara petugas sensus dengan responden. Cara pencacahan yang dipakai dalam sensus penduduk menggunakan konsep usual residence yaitu konsep dimana penduduk biasa bertempat tinggal. Bagi penduduk yang bertempat tinggal tetap dicacah di mana mereka biasa tinggal, sedangkan untuk penduduk yang tidak bertempat tinggal tetap dicacah di tempat di mana mereka ditemukan petugas sensus.
2. Termasuk penduduk yang tidak bertempat tinggal tetap adalah tuna wisma, awak kapal berbendera Indonesia, penghuni perahu/rumah apung, masyarakat terpencil/ terasing

TECHNICAL NOTES

1. *The main source of population data is The Population Census was held every ten years. The Population Census has been held seven times since Indonesia Independence that is 1961, 1971, 1980, 1990, 2000, 2010 and 2020. In the Population Census enumeration was held on all population who live in the territory area of Indonesia include foreign citizens except members of the Diplomatic Corps of friendly countries and their families. Data Collection Methods in a census done by interview between the census officer and respondent. Census enumeration methods in Population Census uses "Usual Residence" Concept that is concept where people habitually stayed. For Population who live permanently enumerated where they habitually stayed, while for population who don't live permanently enumerated in place where they were found by the census officer.*
2. *Including population who don't live permanently are homeless, Indonesian flagged vessel crew, boat occupants or floating homes, isolated communities or indigenous and refugee. For those who have*

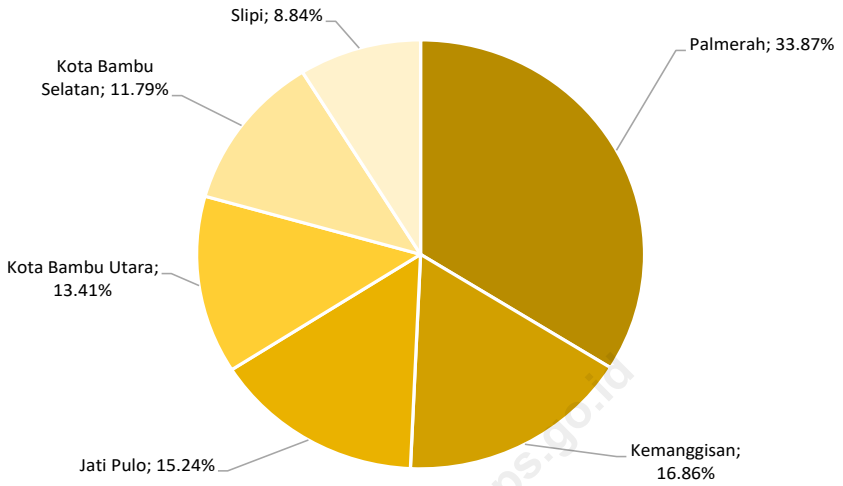
dan pengungsi. Bagi mereka yang mempunyai tempat tinggal tetap, tetapi sedang bertugas ke luar wilayah lebih dari enam bulan, tidak dicacah di tempat tinggalnya. Sebaliknya, seseorang atau keluarga menempati suatu bangunan belum mencapai enam bulan tetapi bermaksud menetap disana dicacah di tempat tersebut.

3. Penduduk Indonesia adalah semua orang yang berdomisili di wilayah teritorial Republik Indonesia.
4. Rata-rata Pertumbuhan Penduduk adalah angka yang menunjukkan tingkat pertambahan penduduk per tahun dalam jangka waktu tertentu.
5. Kepadatan Penduduk adalah banyaknya penduduk per km persegi.

a permanent residence but was on duty outside the territory of more than six months, it's not enumerated in that residence. Conversely, when a person or family who lives in a building but has not reached six months but intends to settle there will be enumerated in this place.

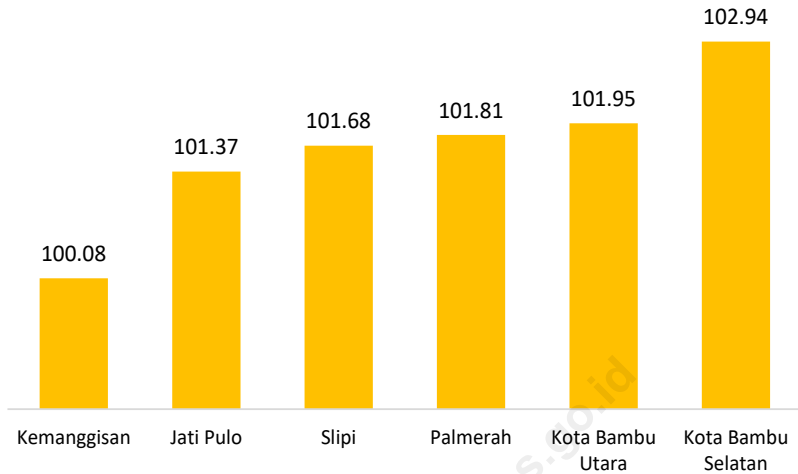
3. *Indonesia's Population is all the people who live in the territory of the Republic of Indonesia.*
4. *Average of Population Growth is a number that indicates the level of population growth per year in a given time period.*
5. *Population Density is the number of population per square kilometers.*

<https://jakbarkota.jakarta.go.id>



Sumber/Source : Suku Dinas Kependudukan dan Pencatatan Sipil Kota Jakarta Barat/Civil Registration Service of Jakarta Barat Municipality

Gambar 3.1 **Persentase Penduduk Menurut Desa/Kelurahan, 2024**
Figures **Percentage of Population by Villages/Subdistricts, 2024**



Sumber/Source : Suku Dinas Kependudukan dan Pencatatan Sipil Kota Jakarta Barat/Civil Registration Service of Jakarta Barat Municipality

Gambar 3.2
Figures

**Rasio Jenis Kelamin Penduduk Menurut Desa/
Kelurahan, 2024**
Population Sex Ratio by Villages/Subdistricts, 2024

Tabel 3.1
Table

Penduduk, Distribusi Persentase Penduduk, Kepadatan Penduduk, Rasio Jenis Kelamin Penduduk Menurut Desa/ Kelurahan di Kecamatan Palmerah, 2024
Population, Percentage Distribution of Population, Population Density, and Population Sex Ratio by Villages/ Subdistricts in Palmerah District, 2024

Desa/Kelurahan Villages/Subdistricts	Penduduk/Population		
	Laki-Laki/Male	Perempuan/Female	Jumlah/Total
(1)	(2)	(3)	(4)
Palmerah	38.610	37.922	76.532
Slipi	10.070	9.904	19.974
Kemanggisan	19.051	19.035	38.086
Kota Bambu Utara	15.294	15.002	30.296
Kota Bambu Selatan	13.513	13.127	26.640
Jati Pulo	17.331	17.097	34.428
Palmerah	113.869	112.087	225.956

Lanjutan Tabel/*Continued Table 3.1*

Desa/Kelurahan Villages/ Subdistricts	Persentase Penduduk Percentage of Total Population	Kepadatan Penduduk (per Km²) Population Density per sq,km	Rasio Jenis Kelamin Penduduk Population Sex Ratio
(1)	(5)	(6)	(7)
Palmerah	33,87	34.712,93	101,81
Slipi	8,84	20.485,01	101,68
Kemanggisan	16,86	18.126,89	100,08
Kota Bambu Utara	13,41	45.480,34	101,95
Kota Bambu Selatan	11,79	45.583,55	102,94
Jati Pulo	15,24	41.226,80	101,37
Palmerah	100,00	30.658,89	101,59

Catatan/*Note*: Jumlah penduduk (kolom 4) merupakan jumlah WNI+WNA

Sumber/*Source*: Suku Dinas Kependudukan dan Pencatatan Sipil Kota Jakarta Barat/*Civil Registration Service of Jakarta Barat Municipality*

Tabel 3.2
Table

Jumlah Penduduk Menurut Kelompok Umur dan Jenis Kelamin di Kecamatan Palmerah, 2024
Population by Age Groups and Sex in Palmerah District, 2024

Kelompok Umur Age Groups	Jenis Kelamin/Sex		
	Laki-Laki Male	Perempuan Female	Jumlah Total
(1)	(2)	(3)	(4)
00-04	7.485	7.044	14.529
05-09	9.443	8.761	18.204
10-14	9.847	9.008	18.855
15-19	9.182	8.793	17.975
20-24	9.235	8.788	18.023
25-29	8.717	8.289	17.006
30-34	8.378	8.427	16.805
35-39	8.657	8.608	17.265
40-44	9.532	9.556	19.088
45-49	8.752	8.745	17.497
50-54	7.785	7.670	15.455
55-59	6.414	6.135	12.549
60-64	4.397	4.744	9.141
65-69	2.886	3.328	6.214
70-75	1.870	2.311	4.181
75+	1.212	1.843	3.055
Palmerah	133.792	112.050	225.842

Catatan/Note: Jumlah penduduk (kolom 4) merupakan jumlah WNI

Sumber/Source: Suku Dinas Kependudukan dan Pencatatan Sipil Kota Jakarta Barat/Civil Registration Service of Jakarta Barat Municipality

Tabel
Table 3.3

**Jumlah Penduduk Menurut Desa/Kelurahan,
Kewarganegaraan dan Jenis Kelamin di Kecamatan
Palmerah, 2024**
*Population by Villages/Subdistricts, Citizenship and Sex in
Palmerah District, 2024*

Desa/Kelurahan <i>Villages/Subdistricts</i>	WNI/Indonesian Citizens		
	Laki-Laki/Male	Perempuan/Female	Jumlah/Total
(1)	(2)	(3)	(4)
Palmerah	38.588	37.910	76.498
Slipi	10.060	9.904	19.964
Kemanggisan	19.031	19.020	38.051
Kota Bambu Utara	15.290	15.000	30.290
Kota Bambu Selatan	13.504	13.126	26.630
Jati Pulo	17.319	17.090	34.409
Palmerah	113.792	112.050	225.842

Lanjutan Tabel/*Continued Table 3.3*

Desa/Kelurahan <i>Villages/Subdistricts</i>	WNA/ <i>Foreign Citizens</i>		
	Laki-Laki/ <i>Male</i>	Perempuan/ <i>Female</i>	Jumlah/ <i>Total</i>
(1)	(5)	(6)	(7)
Palmerah	22	12	34
Slipi	10	—	10
Kemanggisan	20	15	35
Kota Bambu Utara	4	2	6
Kota Bambu Selatan	9	31	10
Jati Pulo	12	7	19
Palmerah	77	37	114

Sumber/*Source*: Suku Dinas Kependudukan dan Pencatatan Sipil Kota Jakarta Barat/*Civil Registration Service of Jakarta Barat Municipality*

Tabel
Table 3.4

**Jumlah Penduduk Lahir dan Mati Menurut Desa/
Kelurahan dan Jenis Kelamin di Kecamatan Palmerah,
2024**
*Population Birth and Death by Villages/Subdistricts and Sex
in Palmerah District, 2024*

Desa/Kelurahan <i>Villages/Subdistricts</i>	Kelahiran/Birth		
	Laki-Laki/Male	Perempuan/Female	Jumlah/Total
(1)	(2)	(3)	(4)
Palmerah	379	311	690
Slipi	91	87	178
Kemanggisan	140	158	298
Kota Bambu Utara	172	140	312
Kota Bambu Selatan	163	135	298
Jati Pulo	141	142	283
Palmerah	1.086	973	2.059

Lanjutan Tabel/*Continued Table 3.4*

Desa/Kelurahan <i>Villages/Subdistricts</i>	Kematian/ <i>Death</i>		
	Laki-Laki/ <i>Male</i>	Perempuan/ <i>Female</i>	Jumlah/ <i>Total</i>
(1)	(5)	(6)	(7)
Palmerah	241	203	444
Slipi	70	49	119
Kemanggisan	102	88	190
Kota Bambu Utara	142	97	239
Kota Bambu Selatan	122	100	222
Jati Pulo	110	76	186
Palmerah	787	613	1.400

Sumber/*Source*: Suku Dinas Kependudukan dan Pencatatan Sipil Kota Jakarta Barat/*Civil Registration Service of Jakarta Barat Municipality*

BAB 4

SOSIAL

SOCIAL

Jumlah Kelurahan yang Memiliki Fasilitas Sekolah Menurut Tingkat Pendidikan di Kecamatan Palmerah , 2023

Number of Kelurahan Having Educational Facilities by Educational Level in Palmerah District, 2023



SD/SEDERAJAT
ELEMENTARY SCHOOL

6

KELURAHAN
SUBDISTRICT

SMP/SEDERAJAT
JUNIOR HIGH SCHOOL

KELURAHAN
SUBDISTRICT

6



SMA/SEDERAJAT
SENIOR HIGH SCHOOL

5

KELURAHAN
SUBDISTRICT



SMK/SEDERAJAT
VOCATIONAL HIGH SCHOOL

KELURAHAN
SUBDISTRICT

5



AKADEMI/PERGURUAN TINGGI
UNIVERSITY

2

KELURAHAN
SUBDISTRICT



PENJELASAN TEKNIS

1. Sekolah adalah lembaga pendidikan formal yang dimulai dari pendidikan dasar, menengah, dan tinggi. Pendidikan yang dicatat adalah pendidikan formal berdasar kurikulum Kementerian Pendidikan Nasional, termasuk pendidikan yang diselenggarakan oleh pondok pesantren dengan memakai kurikulum Kementerian Pendidikan Nasional, seperti Madrasah Ibtidaiyah 1. (MI), Madrasah Tsanawiyah (MTs), dan Madrasah Aliyah (MA). Pondok pesantren/madrasah diniyah adalah sekolah yang tidak memakai kurikulum dari Kementerian Pendidikan Nasional.
2. Rumah Sakit adalah tempat pemeriksaan dan perawatan kesehatan, biasanya berada di bawah pengawasan dokter/tenaga medis, termasuk rumah sakit khusus seperti rumah sakit perawatan paru-paru dan RS jantung.
3. Rumah Sakit Bersalin/Rumah Bersalin adalah rumah sakit yang dilengkapi dengan fasilitas untuk melahirkan, pemeriksaan kehamilan, pemeriksaan ibu dan anak serta berada di bawah pengawasan dokter dan atau bidan senior.
4. Poliklinik adalah tempat pemeriksaan kesehatan, biasanya tanpa fasilitas perawatan

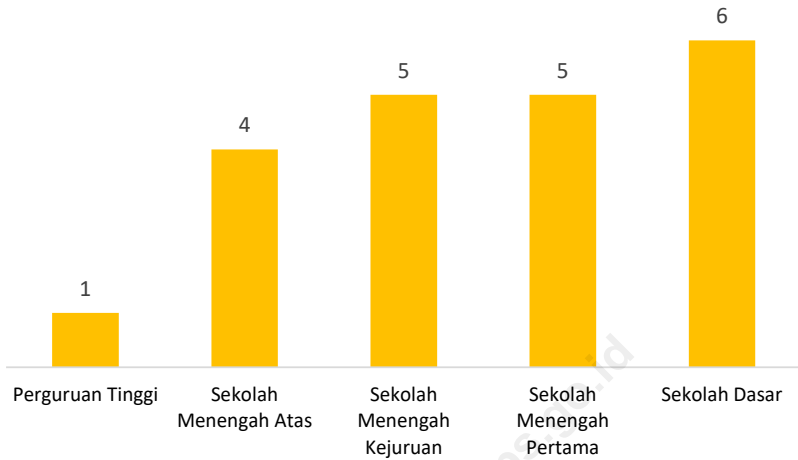
TECHNICAL NOTES

1. *School is a formal educational institutions starting from primary, secondary and high. Registered Education is Formal Education that based on Ministry of National Education Curriculum, including education that held by the boarding school using The Curriculum of The Ministry of National Education, such as Madrasah Ibtidaiyah (MI), Madrasah Tsanawiyah (MTs) and Madrasah Aliyah (MA). Boarding School /Madrasah Diniyah is a school that doesn't use The Curriculum of The Ministry of National Education.*
2. *Hospital is a place for medical examination and health care, usually under the supervision of doctor or medical personnel, such as hospital treatment of lung and heart.*
3. *Maternity hospital is a hospital that equipped with facilities for childbirth, prenatal care, maternal and child care and it's under the supervision of doctor and senior midwife.*
4. *Polyclinic is a place for medical examination, usually without stay care facility, is under the*

menginap, berada di bawah pengawasan dokter/ tenaga medis, tidak termasuk klinik yang terdapat di puskesmas/ rumah sakit. Poliklinik yang karena satu dan lain hal menyediakan tempat perawatan menginap, tetap digolongkan kedalam poliklinik (bukan rumah sakit).

supervision of doctor or medical personnel, not including clinic in public health center or hospital. Polyclinic for one reason or another provides places for stay care facility remain classified in Polyclinic (not the hospital).

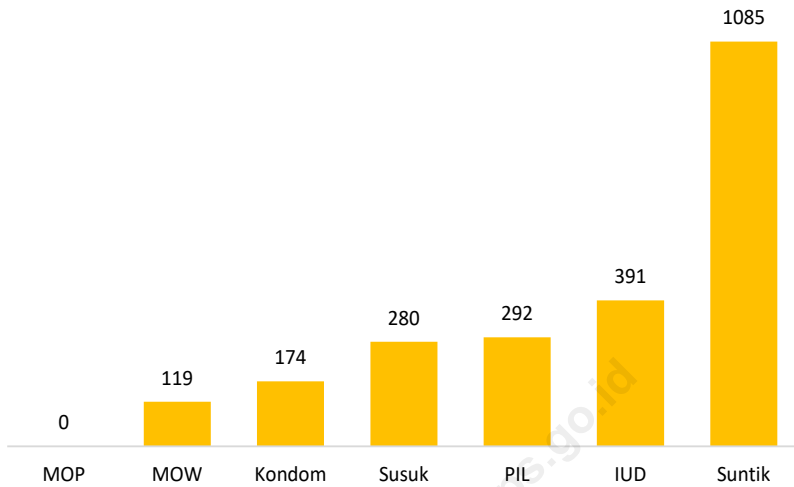
<https://jakbarkota.bps.go.id>



Sumber/Source : Data Kelurahan di Kecamatan Palmerah/ *Data of Villages in Palmerah District*

Gambar 4.1
Figures

Banyaknya Desa/Kelurahan yang Memiliki Fasilitas Sekolah Menurut Tingkat Pendidikan, 2024
Number of Villages/Subdistricts Having Educational Facilities by Educational Level, 2024



Sumber/Source : Suku Dinas Pemberdayaan, Perlindungan Anak dan Pengendalian Penduduk Jakarta/
Barat Empowerment, Child, Protection, and Population Control Office of Jakarta Barat

Gambar 4.2
Figures

**Banyaknya Alat Kontrasepsi yang Digunakan,
2024**
Number of Fertile Couples by Contraceptives Used, 2024

4.1 PENDIDIKAN EDUCATION

Tabel 4.1.1 Banyaknya Desa¹/Kelurahan yang Memiliki Fasilitas Sekolah Menurut Tingkat Pendidikan di Kecamatan Palmerah, 2022–2024
Number of Villages¹/Subdistricts Having Educational Facilities by Educational Level in Palmerah District, 2022–2024

Tingkat Pendidikan Educational Level	2022 ²	2023 ²	2024 ³
(1)	(2)	(3)	(4)
Taman Kanak-Kanak (TK) <i>Kindergarten</i>	...	6	6
Raudatul Athfal (RA) <i>Raudatul Athfal (RA)</i>	...	5	5
Sekolah Dasar (SD) <i>Primary School</i>	...	6	6
Madrasah Ibtidaiyah (MI) <i>Madrasah Ibtidaiyah (MI)</i>	...	6	6
Sekolah Menengah Pertama (SMP) <i>Junior High School</i>	...	5	5
Madrasah Tsanawiyah (MTs) <i>Madrasah Tsanawiyah (MTs)</i>	...	5	5
Sekolah Menengah Atas (SMA) <i>Senior High School</i>	...	4	4
Sekolah Menengah Kejuruan (SMK) <i>Vocational High School</i>	5	5	5
Madrasah Aliyah (MA) <i>Madrasah Aliyah (MA)</i>	...	4	4
Akademi/Perguruan Tinggi <i>Academy/University</i>	2	1	1

Catatan/Note: ¹ Desa pada tabel ini termasuk Unit Permukiman Transmigrasi (UPT) yang masih dibina oleh kementerian terkait
Villages in this table include Transmigration Settlement Unit which is still fostered by the relevant ministries.

Sumber/Source: ² Data Kelurahan di Kecamatan Palmerah/*Data of Subdistrict in Palmerah District*

³ Badan Pusat Statistik, Pendataan Potensi Desa (Podes)/*BPS-Statistics Indonesia, Village Potential Data Collecting*

Tabel 4.1.2 Jumlah Sekolah Menurut Tingkat Pendidikan di Kecamatan Palmerah, 2023/2024 dan 2024/2025
Table Number of Schools by Educational Level in Palmerah District, 2023/2024 and 2024/2025

Tingkat Pendidikan Educational Level	Negeri/Public		Swasta/Private		Jumlah/Total	
	2023/2024	2024/2025	2023/2024	2024/2025	2023/2024	2024/2025
(1)	(2)	(3)	(4)	(5)	(6)	(7)
Taman Kanak-Kanak (TK) ¹ /Kindergarten ¹
Raudatul Athfal (RA) ² Raudatul Athfal (RA) ²	— ³	— ³	18	...	18	...
Sekolah Dasar (SD) ¹ Elementary Schools ¹
Madrasah Ibtidaiyah (MI) ² /Madrasah Ibtidaiyah (MI) ²	9	...	9	...
Sekolah Menengah Pertama (SMP) ¹ /Junior High Schools ¹
Madrasah Tsanawiyah (MTs) ² /Madrasah Tsanawiyah (MTs) ²	1	...	4	...	5	...
Sekolah Menengah Atas (SMA) ¹ /Senior High Schools ¹
Sekolah Menengah Kejuruan (SMK) ¹ Vocational High Schools ¹
Madrasah Aliyah (MA) ² Madrasah Aliyah (MA) ²	1	...	—	...	1	...

Catatan/Note: ³ Seluruh Raudatul Athfal (RA) berstatus swasta/All Raudatul Athfal (RA) are private

Sumber/Source: ¹ Kementerian Pendidikan Dasar dan Menengah, Data Pokok Pendidikan <https://dapo.dikdasmen.go.id/sp> diakses 17 September 2025, data semester genap/Ministry of Primary and Secondary Education, Basic Education Data System <https://dapo.dikdasmen.go.id/sp> accessed 17 September 2025, even semester report data

² Kementerian Agama, EMIS, data semester genap/Ministry of Religious Affairs, EMIS, even semester report data

Tabel 4.1.3
Table

Jumlah Guru Menurut Tingkat Pendidikan di Kecamatan Palmerah, 2023/2024 dan 2024/2025
Number of Teachers by Educational Level in Palmerah District, 2023/2024 and 2024/2025

Tingkat Pendidikan Educational Level	Negeri/Public		Swasta/Private		Jumlah/Total	
	2023/2024	2024/2025	2023/2024	2024/2025	2023/2024	2024/2025
(1)	(2)	(3)	(4)	(5)	(6)	(7)
Taman Kanak-Kanak (TK)/Kindergarten ¹
Raudatul Athfal (RA) ² Raudatul Athfal (RA) ²	80	...	80	...
Sekolah Dasar (SD) ^{1,3} Elementary Schools ^{1,3}
Madrasah Ibtidaiyah (MI) ² /Madrasah Ibtidaiyah (MI) ²	124	...	124	...
Sekolah Menengah Pertama (SMP) ^{1,3} Junior High Schools ^{1,3}
Madrasah Tsanawiyah (MTs) ² /Madrasah Tsanawiyah (MTs) ²	50	...	83	...	133	...
Sekolah Menengah Atas (SMA) ^{1,3} /Senior High Schools ^{1,3}
Sekolah Menengah Kejuruan (SMK) ^{1,3} Vocational High Schools ^{1,3}
Madrasah Aliyah (MA) ² Madrasah Aliyah (MA) ²	65	65	...

Catatan/Note: ³ Seluruh Raudatul Athfal (RA) berstatus swasta/All Raudatul Athfal (RA) are private

⁵ Jumlah guru termasuk kepala sekolah dan guru/The total of teachers including headmaster and teacher.

Sumber/Source: ¹ Kementerian Pendidikan Dasar dan Menengah, Data Pokok Pendidikan <https://dapo.dikdasmen.go.id/guru> diakses 17 September 2025, data semester genap/Ministry of Primary and Secondary Education, Basic Education Data System <https://dapo.dikdasmen.go.id/guru> accessed 17 September 2025, even semester report data

² Kementerian Agama, EMIS, data semester genap/Ministry of Religious Affairs, EMIS, even semester report data

Tabel 4.1.4 Jumlah Murid Menurut Tingkat Pendidikan di Kecamatan Palmerah, 2023/2024 dan 2024/2025
Table Number of Pupils by Educational Level in Palmerah District, 2023/2024 and 2024/2025

Tingkat Pendidikan Educational Level	Negeri/Public		Swasta/Private		Jumlah/Total	
	2023/2024	2024/2025	2023/2024	2024/2025	2023/2024	2024/2025
(1)	(2)	(3)	(4)	(5)	(6)	(7)
Taman Kanak-Kanak (TK) ¹ /Kindergarten ¹
Raudatul Athfal (RA) ² Raudatul Athfal (RA) ²	587	...	587	...
Sekolah Dasar (SD) ¹ Elementary Schools ¹
Madrasah Ibtidaiyah (MI) ² /Madrasah Ibtidaiyah (MI) ²	1.473	...	1.473	...
Sekolah Menengah Pertama (SMP) ¹ /Junior High Schools ¹
Madrasah Tsanawiyah (MTs) ² /Madrasah Tsanawiyah (MTs) ²	454	...	1.067	...	1.521	...
Sekolah Menengah Atas (SMA) ¹ /Senior High Schools ¹
Sekolah Menengah Kejuruan (SMK) ¹ Vocational High Schools ¹
Madrasah Aliyah (MA) ² Madrasah Aliyah (MA) ²	656	656	...

Catatan/Note: ³ Seluruh Raudatul Athfal (RA) berstatus swasta/All Raudatul Athfal (RA) are private

Sumber/Source: ¹ Kementerian Pendidikan Dasar dan Menengah, Data Pokok Pendidikan <https://dapo.dikdasmen.go.id/pd> diakses 17 September 2025, data semester genap/Ministry of Primary and Secondary Education, Basic Education Data System <https://dapo.dikdasmen.go.id/pd> accessed 17 September 2025, even semester report data

² Kementerian Agama, EMIS, data semester genap/Ministry of Religious Affairs, EMIS, even semester report data

Tabel 4.1.5
Table

Banyaknya Sekolah Dasar (SD) Menurut Desa/Kelurahan di Kecamatan Palmerah, 2024
Number of Educational Infrastructure of Primary School by Villages/Subdistricts in Palmerah District, 2024

Desa/Kelurahan <i>Villages/ Subdistricts</i>	Sekolah/School		Jumlah/Total
	Negeri <i>Public</i>	Swasta <i>Private</i>	
(1)	(2)	(3)	(4)
Palmerah	14	3	17
Slipi	4	2	6
Kemanggisan	9	2	11
Kota Bambu Utara	2	3	5
Kota Bambu Selatan	3	—	3
Jati Pulo	6	2	8
Palmerah	38	12	50

Sumber/Source: Data Kelurahan di Kecamatan Palmerah/Data of Subdistrict in Palmerah District

Tabel
Table 4.1.6

**Banyaknya Madrasah Ibtidaiyah (MI) Menurut Desa/
Kelurahan di Kecamatan Palmerah, 2024**
*Number of Educational Infrastructure of Madrasah
Ibtidaiyah (MI) by Villages/Subdistricts in Palmerah District,
2024*

Desa/Kelurahan Villages/ Subdistricts	Sekolah/School		Jumlah/Total
	Negeri Public	Swasta Private	
(1)	(2)	(3)	(4)
Palmerah	—	4	4
Slipi	—	1	1
Kemanggisan	—	2	2
Kota Bambu Utara	—	1	1
Kota Bambu Selatan	—	1	1
Jati Pulo	—	—	—
Palmerah	—	9	9

Sumber/Source: Data Kelurahan di Kecamatan Palmerah/Data of Subdistrict in Palmerah District

Tabel 4.1.7
Table

Banyaknya Sekolah Menengah Pertama (SMP) Menurut Desa/Kelurahan di Kecamatan Palmerah, 2024
Number of Educational Infrastructure of Junior High School by Villages/Subdistricts in Palmerah District, 2024

Desa/Kelurahan Villages/Subdistricts	Sekolah/School		Jumlah/Total
	Negeri Public	Swasta Private	
(1)	(2)	(3)	(4)
Palmerah	1	3	4
Slipi	1	2	3
Kemanggisan	2	1	3
Kota Bambu Utara	1	2	3
Kota Bambu Selatan	—	—	—
Jati Pulo	—	2	2
Palmerah	5	10	15

Sumber/Source: Data Kelurahan di Kecamatan Palmerah/Data of Subdistrict in Palmerah District

Tabel 4.1.8 Banyaknya Madrasah Tsanawiyah (MTs) Menurut Desa/Kelurahan di Kecamatan Palmerah, 2024
Table *Number of Educational Infrastructure of Madrasah Tsanawiyah (MTs) by Villages/Subdistricts in Palmerah Subdistrict, 2024*

Desa/Kelurahan <i>Villages/Subdistricts</i>	Sekolah/School		Jumlah/Total
	Negeri <i>Public</i>	Swasta <i>Private</i>	
(1)	(2)	(3)	(4)
Palmerah	—	2	2
Slipi	—	1	1
Kemanggisan	1	—	1
Kota Bambu Utara	—	—	—
Kota Bambu Selatan	—	1	1
Jati Pulo	—	—	—
Palmerah	1	4	5

Sumber/Source: Data Kelurahan di Kecamatan Palmerah/Data of Subdistrict in Palmerah District

Tabel 4.1.9
Table

**Banyaknya Sekolah Menengah Atas Menurut Desa/
Kelurahan di Kecamatan Palmerah, 2024**
*Number of Educational Infrastructure of Senior High School
by Villages/Subdistricts in Palmerah District, 2024*

Desa/Kelurahan Village/Subdistricts	Sekolah/School		Jumlah/Total
	Negeri Public	Swasta Private	
(1)	(2)	(3)	(4)
Palmerah	1	1	2
Slipi	—	1	1
Kemanggisan	1	1	2
Kota Bambu Utara	—	1	1
Kota Bambu Selatan	—	—	—
Jati Pulo	—	—	—
Palmerah	2	4	6

Sumber/Source: Data Kelurahan di Kecamatan Palmerah/Data of Subdistrict in Palmerah District

Tabel 4.1.10 Banyaknya Madrasah Aliyah (MA) Menurut Desa/
Table **Kelurahan di Kecamatan Palmerah, 2024**
*Number of Educational Infrastructure of Madrasah Aliyah
 (MA) by Villages/Subdistricts in Palmerah District, 2024*

Desa/Kelurahan Villages/Subdistricts	Sekolah/School		Jumlah/Total
	Negeri Public	Swasta Private	
(1)	(2)	(3)	(4)
Palmerah	1	—	1
Slipi	—	—	—
Kemanggisan	—	—	—
Kota Bambu Utara	—	—	—
Kota Bambu Selatan	—	—	—
Jati Pulo	—	—	—
Palmerah	1	—	1

Sumber/Source: Data Kelurahan di Kecamatan Palmerah/Data of Subdistrict in Palmerah District

Tabel 4.1.11
Table

Banyaknya Sekolah Menengah Kejuruan (SMK) Menurut Desa/Kelurahan di Kecamatan Palmerah, 2024
Number of Educational Infrastructure of Vocational High School by Villages/Subdistricts in Palmerah District, 2024

Desa/Kelurahan Villages/Subdistricts	Sekolah/School		Jumlah/Total
	Negeri Public	Swasta Private	
(1)	(2)	(3)	(4)
Palmerah	1	1	2
Slipi	1	3	4
Kemanggisan	—	2	2
Kota Bambu Utara	—	1	1
Kota Bambu Selatan	—	—	—
Jati Pulo	—	1	1
Palmerah	2	8	10

Sumber/Source: Data Kelurahan di Kecamatan Palmerah/Data of Subdistrict in Palmerah District

Tabel 4.1.12 Banyaknya Akademi/Perguruan Tinggi Menurut Desa/
Table **Kelurahan di Kecamatan Palmerah, 2024**
*Number of Educational Infrastructure of Academies/
 Universities by Villages/Subdistricts in Palmerah District,
 2024*

Desa/Kelurahan Villages/Subdistricts	Sekolah/School		Jumlah/Total
	Negeri Public	Swasta Private	
(1)	(2)	(3)	(4)
Palmerah	—	1	1
Slipi	—	—	—
Kemanggisan	—	1	1
Kota Bambu Utara	—	—	—
Kota Bambu Selatan	—	—	—
Jati Pulo	—	—	—
Palmerah	—	2	2

Sumber/Source: Data Kelurahan di Kecamatan Palmerah/Data of Subdistrict in Palmerah District

4.2 KESEHATAN HEALTH

Tabel 4.2.1 Banyaknya Desa¹/Kelurahan yang Memiliki Sarana Kesehatan Menurut Jenis Sarana Kesehatan di Kecamatan Palmerah, 2022–2024
Number of Villages¹/Subdistricts Health Facilities by Type of Health Facilities in Palmerah District, 2022–2024

Jenis Sarana Kesehatan Type of Health Facilities	2022 ²	2023 ²	2024 ³
(1)	(2)	(3)	(4)
Rumah Sakit Hospital	6	4	4
Puskesmas Rawat Inap Public Health Center with Inpatient Care	...	—	—
Puskesmas Tanpa Rawat Inap Public Health Center without Inpatient Care	...	1	1
Apotek Pharmacy	6	—	—

Catatan/Note: ¹Desa pada tabel ini termasuk Unit Permukiman Transmigrasi (UPT) yang masih dibina oleh kementerian terkait/
Villages in this table include Transmigration Settlement Unit which is still fostered by the relevant ministries.

Sumber/Source: ²Data Kelurahan di Kecamatan Palmerah/Data of Subdistrict in Palmerah District

³Badan Pusat Statistik, Pendataan Potensi Desa (Podes)/BPS-Statistics Indonesia, Village Potential Data Collecting

Tabel 4.2.2
Table

Banyaknya Fasilitas Kesehatan Menurut Desa/Kelurahan dan Jenisnya di Kecamatan Palmerah, 2024
Number of Health Facilities by Villages/Subdistrict and Type of Health Facilities in Palmerah District, 2024

Desa/Kelurahan Villages/ Subdistricts	Rumah Sakit Hospital	Puskesmas Rawat Inap Public Health Center with Inpatient Care	Puskesmas Tanpa Rawat Inap Public Health Center without Inpatient Care	Apotek Pharmacy
(1)	(2)	(3)	(4)	(5)
Palmerah	1	—	2	4
Slipi	2	—	2	4
Kemanggisan	—	—	9	5
Kota Bambu Utara	1	1	1	3
Kota Bambu Selatan	1	—	1	2
Jati Pulo	—	—	3	4
Palmerah	5	1	18	22

Sumber/Source: Data Kelurahan di Kecamatan Palmerah/Data of Subdistrict in Palmerah District

Tabel 4.2.3
Table

Jumlah PUS dan Peserta KB Baru Menurut Desa/Kelurahan dan Alat Kontrasepsi yang Digunakan di Kecamatan Palmerah, 2024
Number of Fertile Couples and New Family Planning Acceptors Villages¹/Subdistricts and Contraceptives Used in Palmerah District, 2024

Desa/Kelurahan Villages/Subdistricts	PUS Fertile Couples	Alat Kontrasepsi Contraceptive Methods		
		IUD IUD	Susuk Implant	Suntik Injection
(1)	(2)	(4)	(5)	(6)
Palmerah	7.137	135	97	727
Slipi	1.821	34	27	184
Kemanggisan	3.021	57	43	305
Kota Bambu Utara	3.062	57	43	316
Kota Bambu Selatan	2.058	41	27	211
Jati Pulo	3.399	67	43	342
Palmerah	20.498	391	280	2.085

Lanjutan Tabel/*Continued Table* 4.2.3

Desa/Kelurahan <i>Villages/Subdistricts</i>	Alat Kontrasepsi <i>Contraceptive Methods</i>			
	Pil <i>Pill</i>	Kondom <i>Condom</i>	MOW	MOP
(1)	(7)	(8)	(9)	(10)
Palmerah	103	62	41	—
Slipi	25	15	13	—
Kemanggisan	42	25	22	—
Kota Bambu Utara	42	25	18	—
Kota Bambu Selatan	28	16	18	—
Jati Pulo	52	31	7	—
Palmerah	292	174	119	—

Sumber/*Source*: Suku Dinas Pemberdayaan, Perlindungan Anak, dan Pengendalian Penduduk Jakarta Barat/ *Empowerment, Child Protection, and Population Control Office of Jakarta Barat Municipality*

4.3 PERUMAHAN DAN LINGKUNGAN HOUSING AND ENVIRONMENT

Tabel 4.3.1 Banyaknya Desa¹/Kelurahan Menurut Sumber Penerangan Jalan Utama Desa/Kelurahan di Kecamatan Palmerah, 2022–2024
Number of Villages¹/Subdistrict by Source of Villages/ Subdistricts Main Street Illumination in Palmerah District, 2022–2024

Sumber Penerangan Jalan Utama <i>Source of Main Street Illumination</i>	2022 ²	2023 ²	2024 ³
(1)	(2)	(3)	(4)
Listrik Pemerintah/ <i>State Electricity</i>	—	6	6
Listrik Non-Pemerintah/ <i>Non-State Electricity</i>	—	—	—
Non-Listrik/ <i>Non-Electric</i>	—	—	—

Catatan/*Note*: ¹Desa pada tabel ini termasuk Unit Permukiman Transmigrasi (UPT) yang masih dibina oleh kementerian terkait/
Villages in this table include Transmigration Settlement Unit which is still fostered by the relevant ministries.

Sumber/*Source*: ²Data Kelurahan di Kecamatan Palmerah/*Data of Subdistrict in Palmerah District*

³Badan Pusat Statistik, Pendataan Potensi Desa (Podes)/*BPS-Statistics Indonesia, Village Potential Data Collecting*

Tabel 4.3.2 Banyaknya Desa¹/Kelurahan Menurut Jenis Bahan Bakar untuk Memasak yang Digunakan Sebagian Besar Keluarga di Kecamatan Palmerah, 2024
Number of Villages¹/Subdistricts by Type of Cooking Fuel Used by Majority Family in Palmerah District, 2024

Jenis Bahan Bakar untuk Memasak <i>Type of Cooking Fuel</i>	2024
(1)	(2)
Listrik/ <i>Electric</i>	—
Elpiji 5,5 kg/ <i>Blue Gas 5.5 kg-LPG</i>	—
Elpiji 12 kg/ <i>12 kg-LPG</i>	—
Elpiji 3 kg/ <i>3 kg-LPG</i>	6
Gas Kota/ <i>City Gas</i>	—
Biogas/ <i>Biogas</i>	—
Minyak Tanah/ <i>Kerosene</i>	—
Briket/ <i>Briquettes</i>	—
Arang/ <i>Charcoal</i>	—
Kayu Bakar/ <i>Firewood</i>	—
Lainnya/ <i>Others</i>	—
Jumlah/Total	6

Catatan/*Note*: ¹Desa pada tabel ini termasuk Unit Permukiman Transmigrasi (UPT) yang masih dibina oleh kementerian terkait
Villages in this table include Transmigration Settlement Unit which is still fostered by the relevant ministries.

Sumber/*Source*: Data Kelurahan di Kecamatan Palmerah/ *Data of Villages in Palmerah District*

4.4 SOSIAL LAINNYA OTHER SOCIAL AFFAIRS

Tabel 4.4.1 Banyaknya Desa¹/Kelurahan yang Mengalami Kejadian Bencana Alam Menurut Jenis Bencana Alam di Kecamatan Palmerah, 2024²
Number of Villages¹/Subdistricts with Natural Disaster Events by Type of Natural Disaster in Palmerah District, 2024²

Jenis Bencana Alam <i>Type of Natural Disaster</i>	2024
(1)	(2)
Gempa Bumi/ <i>Earthquake</i>	—
Tsunami	—
Gunung Meletus/ <i>Volcanic Eruption</i>	—
Tanah Longsor/ <i>Landslide</i>	—
Banjir/ <i>Floods</i>	—
Banjir Bandang/ <i>Flash Floods</i>	—
Kekeringan/ <i>Drought</i>	—
Kebakaran Hutan dan Lahan/ <i>Forest and Land Fires</i>	—
Angin Puyuh/ <i>Puting Beliung/Topan/Tornado/Typhoon</i>	—
Gelombang Pasang/ <i>Tidal Wave</i>	—
Abrasi/ <i>Abrasion</i>	—
Tidak Ada Bencana Alam/ <i>No Natural Disaster</i>	—

Catatan/*Note*: ¹ Desa pada tabel ini termasuk Unit Permukiman Transmigrasi (UPT) yang masih dibina oleh kementerian terkait
Villages in this table include Transmigration Settlement Unit which is still fostered by the relevant ministries.

² Periode Januari–April 2024/*During January–April 2024.*

Sumber/*Source*: Data Kelurahan di Kecamatan Palmerah/ *Data of Villages in Palmerah District*

Tabel 4.4.2
Table

Banyaknya Desa¹/Kelurahan yang Terdapat Korban Jiwa Akibat Bencana Alam Menurut Jenis Bencana Alam di Kecamatan Palmerah, 2024²
Number of Villages¹/Subdistricts with Fatalities Due to Natural Disasters by Type of Natural Disaster in Palmerah District, 2024²

Jenis Bencana Alam <i>Type of Natural Disaster</i>	2024
(1)	(2)
Gempa Bumi/ <i>Earthquake</i>	—
Tsunami	—
Gunung Meletus/ <i>Volcanic Eruption</i>	—
Tanah Longsor/ <i>Landslide</i>	—
Banjir/ <i>Floods</i>	—
Banjir Bandang/ <i>Flash Floods</i>	—
Kekeringan/ <i>Drought</i>	—
Kebakaran Hutan dan Lahan/ <i>Forest and Land Fires</i>	—
Angin Puyuh/Puting Beliung/ Topan/ <i>Tornado/Typhoon</i>	—
Gelombang Pasang/ <i>Tidal Wave</i>	—
Abrasi/ <i>Abrasion</i>	—

Catatan/Note: ¹ Desa pada tabel ini termasuk Unit Permukiman Transmigrasi (UPT) yang masih dibina oleh kementerian terkait
Villages in this table include Transmigration Settlement Unit which is still fostered by the relevant ministries.

² Periode Januari–April 2024/*During January–April 2024.*

Sumber/Source: Data Kelurahan di Kecamatan Palmerah/ *Data of Villages in Palmerah District*

Tabel 4.4.3
Table

Banyaknya Desa¹/Kelurahan dengan Keberadaan Fasilitas/Upaya Antisipasi/Mitigasi Bencana Alam Menurut Jenis Fasilitas/Upaya Antisipasi/Mitigasi di Kecamatan Palmerah, 2024
Number of Villages¹/Subdistricts with Existence of Facilities/Efforts for Anticipation/Mitigation of Natural Disasters by Type of Facilities/Efforts for Anticipation/Mitigation in Palmerah District, 2024

Jenis Fasilitas/Upaya Antisipasi/Mitigasi <i>Type of Facilities/Efforts for Anticipation/Mitigation</i>	2024
(1)	(2)
Sistem Peringatan Dini Bencana Alam <i>Natural Disaster Early Warning System</i>	2
Sistem Peringatan Dini Khusus Tsunami <i>Tsunami Early Warning System</i>	—
Perlengkapan Keselamatan <i>Safety Equipment</i>	6
Rambu-Rambu dan Jalur Evakuasi Bencana <i>Sign and Evacuation Route</i>	5
Pembuatan, Perawatan, atau Normalisasi: Sungai, Kanal, Tanggul, Parit, Drainase, Waduk, Pantai, dll <i>Manufacture, Maintenance, or Normalization: Rivers, Canals, Embankment, etc</i>	5

Catatan/Note: ¹ Desa pada tabel ini termasuk Unit Permukiman Transmigrasi (UPT) yang masih dibina oleh kementerian terkait
Villages in this table include Transmigration Settlement Unit which is still fostered by the relevant ministries.

Sumber/Source: Data Kelurahan di Kecamatan Palmerah/ *Data of Villages in Palmerah District*

Tabel 4.4.4 Banyaknya Musibah Menurut Desa/Kelurahan dan Jenisnya di Kecamatan Palmerah, 2024
Table *Number of Disaster by Villages/Subdistricts and Kind of Disaster in Palmerah District, 2024*

Desa/Kelurahan <i>Villages/Subdistricts</i>	Jenis Musibah <i>Kind of Disaster</i>			Jumlah <i>Total</i>
	Kebakaran <i>Fire Accident</i>	Banjir <i>Flood</i>	Lainnya <i>Others</i>	
(1)	(2)	(3)	(4)	(5)
Palmerah	12	—	—	12
Slipi	5	—	—	5
Kemanggisan	5	—	—	5
Kota Bambu Utara	5	—	—	5
Kota Bambu Selatan	2	—	—	2
Jati Pulo	7	—	—	7
Palmerah	36	—	—	36

Sumber/Source: Sudin Pemadam Kebakaran Jakarta Barat/*Fire Service of Jakarta Barat Municipality*

Tabel 4.4.5
Table

**Banyaknya Musibah, Korban Jiwa dan Jumlah Kerugian
Musibah Kebakaran Menurut Desa/Kelurahan di
Kecamatan Palmerah, 2024**
*The Number of Disaster, Casualties, and the Number of
Losses in Fire Accidents by Villages/Subdistrict in Palmerah
District, 2024*

Desa/Kelurahan <i>Village/District</i>	Peristiwa Kebakaran <i>Fire Accident</i>		
	Banyak Kejadian <i>The Number of Incidents</i>	Korban <i>Casualties</i>	Kerugian (000 Rp.) <i>Loss (000 Rp.)</i>
(1)	(2)	(3)	(4)
Palmerah	12	—	6.000
Slipi	5	—	1.452.000
Kemanggisan	5	—	10.500
Kota Bambu Utara	5	—	4.025.150
Kota Bambu Selatan	2	—	160.000
Jati Pulo	7	—	200
Palmerah	36	—	5.653.850

Sumber/Source: Sudin Pemadam Kebakaran Jakarta Barat/ Fire Service of Jakarta Barat Municipality

Tabel
Table 4.4.6

Banyaknya Peristiwa Kebakaran Menurut Desa/Kelurahan dan Sarana yang Terbakar di Kecamatan Palmerah, 2024
The Number of Fire Accident by Villages/Subdistricts and Burning Facilities in Palmerah District, 2024

Desa/Kelurahan <i>Villages/Subdistricts</i>	Sarana yang Terbakar <i>Burning Facilities</i>				
	Perumahan <i>Housing</i>	Umum <i>Public</i>	Industri <i>Industry</i>	Kendaraan <i>Vehicle</i>	Lainnya <i>Others</i>
(1)	(2)	(3)	(4)		
Palmerah	5	2	—	—	5
Slipi	3	—	—	—	2
Kemanggisan	2	1	—	—	2
Kota Bambu Utara	3	—	—	—	2
Kota Bambu Selatan	1	1	—	—	—
Jati Pulo	—	—	—	1	6
Palmerah	14	4	—	1	17

Sumber/Source: Sudin Pemadam Kebakaran Jakarta Barat/ Fire Service of Jakarta Barat Municipality

Tabel 4.4.7
Table

Banyaknya Peristiwa Kebakaran Menurut Desa/Kelurahan dan Penyebabnya di Kecamatan Palmerah, 2024
The Number of Fire Accident by Villages/Subdistricts and Cause of Fire in Palmerah District, 2024

Desa/Kelurahan Village/Kelurahan	Penyebab Kebakaran Cause of Fire				
	Listrik Electricity	Kompas Stove	Rokok Cigarette	Lampu Lamp	Lainnya Others
(1)	(2)	(3)	(4)		
Palmerah	6	2	1	—	3
Slipi	4	—	—	—	1
Kemanggisan	3	—	1	—	1
Kota Bambu Utara	4	—	—	—	1
Kota Bambu Selatan	1	1	—	—	—
Jati Pulo	4	—	1	—	2
Palmerah	22	3	3	—	8

Sumber/Source: Sudin Pemadam Kebakaran Jakarta Barat/ Fire Service of Jakarta Barat Municipality

Tabel
Table 4.4.8

Banyaknya Kepala Keluarga yang Kehilangan Tempat Tinggal dan Luas Area Terdampak Akibat Peristiwa Kebakaran Menurut Desa/Kelurahan di Kecamatan Palmerah, 2024
The Number of Heads of Families Who Lost Their Homes and the Area Affected by the Fire Incident by Villages/ Subdistricts in Palmerah District, 2024

Desa/Kelurahan Villages/Subdistricts	Banyaknya KK yang kehilangan tempat tinggal Families Head who Lost Their Home	Luas Area yang Terbakar (M ²) Burning Area
(1)	(2)	(3)
Palmerah	—	821
Slipi	20	1.905
Kemanggisan	—	25
Kota Bambu Utara	35	2.853
Kota Bambu Selatan	1	186
Jati Pulo	—	6
Palmerah	56	5.796

Sumber/Source: Sudin Pemadam Kebakaran Jakarta Barat/ Fire Service of Jakarta Barat Municipality

BAB 5

PERTANIAN

AGRICULTURE

**PRODUKSI TANAMAN HORTIKULTURA
DI KECAMATAN PALMERAH, 2024**

**PRODUCTION OF HORTICULTURE PLANTS IN PALMERAH
DISTRICT, 2024**



Buah-buahan (*Fruits*)
- Kuintal (*Quintal*)



Tanaman Biofarmaka
(*Medical Plants*)
- Kilogram (*Kilogram*)



Tanaman Hias
(*Ornamental Plants*)
- Tangkai (*Stalks*)



Tanaman Sayuran
(*Vegetables*)
- Kuintal (*Quintal*)

PENJELASAN TEKNIS

1. **Data pokok tanaman pangan yang dikumpulkan** adalah luas panen dan produktivitas (hasil per hektar). Produksi tanaman pangan merupakan hasil perkalian antara luas panen dengan produktivitas. Pengumpulan data luas panen dilakukan setiap bulan dengan pendekatan area kecamatan di seluruh wilayah Indonesia. Pengumpulan data produktivitas dilakukan melalui pengukuran langsung pada plot ubinan berukuran $2\frac{1}{2}$ m x $2\frac{1}{2}$ m. Pengumpulan data produktivitas dilakukan setiap subround (empat bulanan) pada waktu panen petani.
2. **Tanaman sayuran dan buah-buahan semusim**

Tanaman sayuran semusim adalah tanaman sumber vitamin, garam mineral dan lain-lain yang dikonsumsi dari bagian tanaman yang berupa daun, bunga, buah, dan umbinya, yang berumur kurang dari satu tahun.

Tanaman buah-buahan semusim adalah tanaman sumber vitamin, garam mineral, dan lain-lain yang dikonsumsi dari bagian tanaman yang berupa buah, berumur kurang dari satu tahun, tidak berbentuk pohon/rumpun tetapi

TECHNICAL NOTES

1. **The main food crops data collected** consists of harvested area and productivity (yield per hectare). Food crops production is generated by harvested area multiplied by productivity. The harvested area data is collected every month using sub district area approach in all sub district in Indonesia. The productivity data collection is conducted by a direct measurement in $2\frac{1}{2}$ m x $2\frac{1}{2}$ m crop cutting plot. The productivity measurement is conducted in every subround (four monthly) at the time when farmers are harvesting their crops.
2. **Seasonal vegetable and fruit plants**

Seasonal vegetable plants are plants which are the sources of vitamin, mineral salt, etc, consumed from the part of the plant in the form of leaf, flower, fruit, and root with the age of less than one year.

Seasonal fruit plants are plants which are the sources of vitamin, mineral salt, etc, consumed from the part of the plant in the form of fruits. These plants are creeps with the age of less than one year.

menjalar dan berbatang lunak.

3. Tanaman buah-buahan dan sayuran tahunan

Tanaman buah-buahan tahunan adalah tanaman sumber vitamin, garam mineral, dan lain-lain yang dikonsumsi dari bagian tanaman yang berupa buah dan merupakan tanaman tahunan.

Tanaman sayuran tahunan adalah tanaman sumber vitamin, garam mineral, dan lain-lain yang dikonsumsi dari bagian tanaman yang berupa daun dan atau buah yang berumur lebih dari satu tahun.

4. Tanaman biofarmaka adalah tanaman yang bermanfaat untuk obat-obatan, kosmetik, dan kesehatan yang dikonsumsi atau digunakan dari bagian-bagian tanaman seperti daun, batang, buah, umbi (rimpang) ataupun akar.

5. Tanaman hias adalah tanaman yang mempunyai nilai keindahan baik bentuk, warna daun, tajuk maupun bunganya, sering digunakan untuk penghias pekarangan dan lain sebagainya.

3. Annual fruit and vegetable plants

Annual fruit plants are plants which are the sources of vitamin, contained mineral salt, etc, consumed from the part of plant in the form of fruit and more than one year of age.

Annual vegetable plants are plants which are the sources of vitamin, contained mineral salt, etc, consumed from the part of the plant in the form of vegetable and more than one year of age.

4. Medicinal plants are plants which are useful for medicine. It is consumed from part of the plant such as leaf, flower, fruit, tuber, and root

5. Ornamental plants are plants which have a beauty value, either in shape, colour of leaf or crown of flower, and they are often used as a yard decorator.

ULASAN

5.1 HORTIKULTURA

Tanaman hortikultura dalam publikasi ini meliputi tanaman sayur-sayuran, buah-buahan, tanaman obat dan tanaman hias.

Berdasarkan Statistik Pertanian Hortikultura SPH-SBS BPS, pada tahun 2022 produksi terbesar Kecamatan Palmerah tanaman sayur-sayuran adalah kangkung, yakni sebesar 1,16 kuintal, lebih rendah dari produksi di tahun 2021 yang sebesar 5,00 kuintal.

DESCRIPTION

5.1 HORTICULTURE

Horticulture crops in this publication include vegetables, fruits, medicinal plants and ornamentals trees.

Based on the SPH-SBS/ Horticulture Agriculture Statistics of BPS, in 2022, District Palmerah, the largest production of vegetable crops will be kangkung, which is 1,16 quintals, lower than production in 2021 which is 5,00 quintals.

<https://jakbarkota.bps.go.id>

Tabel
Table 5.1

Luas Panen Tanaman Sayuran dan Buah-buahan Semusim Menurut Jenis Tanaman di Kecamatan Palmerah (ha), 2021–2024
Harvested Area of Seasonal Vegetables and Fruits by Kind of Plant in Palmerah District (ha), 2021–2024

Jenis Tanaman Kind of Plants	2021	2022	2023	2024
(1)	(2)	(3)	(4)	(5)
Sayuran/Vegetables:				
Bawang Merah/ <i>Shallots</i>	—	—	—	—
Cabai Besar/TW/Teropong <i>Chili/Big Chili</i>	—	—	—	—
Cabai Keriting <i>Curly Chili</i>	—	—	—	—
Cabai Rawit <i>Chili/Cayenne Pepper</i>	—	—	—	—
Kentang/ <i>Potato</i>	—	—	—	—
Kubis/ <i>Cabbage</i>	—	—	—	—
Tomat/ <i>Tomato</i>	—	—	—	—
Bawang Putih/ <i>Garlic</i>	—	—	—	—
Bayam/ <i>Spinach</i>	0,50	0,48	—	—
Kangkung	0,70	0,58	—	—
Sawi/ <i>Mustard</i>	0,48	0,52	—	—

Sumber/Source: Badan Pusat Statistik, Statistik Pertanian Hortikultura SPH-SBS/BPS-Statistics Indonesia, *Agricultural Statistic for Horticulture SPH-SBS*

Tabel 5.2
Table

Produksi Tanaman Sayuran dan Buah-buahan Semusim Menurut Jenis Tanaman di Kecamatan Palmerah (kuintal), 2021–2024
Production of Seasonal Vegetables and Fruits by Kind of Plant in Palmerah District (quintal), 2021–2024

Jenis Tanaman Kind of Plants	2021	2022	2023	2024
(1)	(2)	(3)	(4)	(5)
Sayuran/Vegetables:				
Bawang Daun/Scallion	—
Bawang Merah/Shallots	—	—	—	—
Bawang Putih/Garlic	—
Bayam/Spinach	0,50	1,00	—	—
Buncis/String Bean	—
Cabai Rawit/Chili/Cayenne Pepper	—	—	—	—
Kacang Panjang/Long Beans	—	—	—	—
Kangkung/Water Spinach	5,00	1,16	—	—
Sawi/Mustard	0,48	1,00	—	—
Kembang Kol/Cauliflower	—	—	—	—
Kentang/Potato	—
Kubis/Cabbage	—	—	—	—
Tomat/Tomato	—	—	—	—

Sumber/Source: Badan Pusat Statistik, Statistik Pertanian Hortikultura SPH-SBS/BPS-Statistics Indonesia, Agricultural Statistic for Horticulture SPH-SBS

Tabel
Table 5.3

Luas Panen Tanaman Biofarmaka Menurut Jenis Tanaman di Kecamatan Palmerah (m²), 2021–2024
Harvested Area of Medicinal Plants by Kind of Plant in Palmerah District (m²), 2021–2024

Jenis Tanaman Kind of Plants	2021	2021	2023	2024
(1)	(2)	(3)	(4)	(5)
Jaje/Ginger	—	—	—	—
Laos/Lengkuas/Galanga	—	—	—	—
Kencur/East Indian Galangal	—	—	—	—
Kunyit/Turmeric	—	—	—	—

Sumber/Source: Badan Pusat Statistik, Statistik Pertanian Hortikultura SPH-TBF/BPS-Statistics Indonesia, Agricultural Statistic for Horticulture SPH-TBF

Tabel
Table 5.4

**Produksi Tanaman Biofarmaka Menurut Jenis Tanaman di
Kecamatan Palmerah (kg), 2021–2024**
**Production of Medicinal Plants by Kind of Plant in Palmerah
District (kg), 2021–2024**

Jenis Tanaman Kind of Plants	2021	2022	2023	2024
(1)	(2)	(3)	(4)	(5)
Jahe/ <i>Ginger</i>	—	—	—	—
Kapulaga/ <i>Java Cardamom</i>	—	—	—	—
Keji Beling/ <i>Verbenaceae</i>	—
Kencur/ <i>East Indian Galangal</i>	—	—	—	—
Kunyit/ <i>Turmeric</i>	—	—	—	—
Laos/Lengkuas/ <i>Galanga</i>	—	—	—	—
Lempuyang/ <i>Zingiber Aromaticum</i>	—
Lidah Buaya/ <i>Aloevera</i>	—
Mahkota Dewa/ <i>Phaleria Macrocarpa</i>	—
Mengkudu/ <i>Pace/Indian Mulberry</i>	—
Sambiloto/ <i>King of Bitter</i>	—
Temuiteng/ <i>Black Turmeric</i>	—
Temukunci/ <i>Chinese Keys</i>	—
Temulawak/ <i>Java Turmeric</i>	—
Jeruk Nipis/ <i>Lime</i>	—
Serai/ <i>Lemongrass</i>	—

Sumber/Source: Badan Pusat Statistik, Statistik Pertanian Hortikultura SPH-TBF/BPS-Statistics Indonesia, Agricultural Statistic for Horticulture SPH-TBF

Tabel
Table 5.5

**Luas Panen Tanaman Hias Menurut Jenis Tanaman di
Kecamatan Palmerah (m²), 2021–2024**
**Harvested Area of Ornamental Plants by Kind of Plant in
Palmerah District (m²), 2021–2024**

Jenis Tanaman Kind of Plants	2021	2022	2023	2024
(1)	(2)	(3)	(4)	(5)
Anggrek Pot/Pot Orchid	—	—	—	—
Anggrek Potong/Cut Orchid	—	—	—	—
Krisan/Chrysantemum	—	—	—	—
Mawar/Rose	—	—	—	—
Sedap Malam/Tuberose	—	—	—	—

Sumber/Source: Badan Pusat Statistik, Statistik Pertanian Hortikultura SPH-TH/BPS-Statistics Indonesia, Agricultural Statistik for Horticulture SPH-TH

Tabel 5.6
Table

**Produksi Tanaman Hias Menurut Jenis Tanaman di
Kecamatan Palmerah (tangkai), 2021–2024**
**Production of Ornamental Plants by Kind of Plant in
Palmerah District (stalks), 2021–2024**

Jenis Tanaman <i>Kind of Plants</i>	2021	2022	2023	2024
(1)	(2)	(3)	(4)	(5)
Anggrek Pot ¹ /Pot Orchid ¹	—	—	—	—
Anggrek Potong/Cut Orchid	—	—	—	—
Krisan/Chrysantemum	—	—	—	—
Mawar/Rose	—	—	—	—
Sedap Malam/Tuberose	—	—	—	—

Catatan/Note: ¹Satuan produksi dalam pohon/The unit of production is tree

Sumber/Source: Badan Pusat Statistik, Statistik Pertanian Hortikultura SPH-TH/BPS-Statistics Indonesia, Agricultural Statistik for Horticulture SPH-TH

Tabel
Table 5.7

Produksi Buah-Buahan dan Sayuran Tahunan Menurut Jenis Tanaman di Kecamatan Palmerah (kuintal), 2021–2024

Production of Annual Fruits and Vegetables by Kind of Plant in Palmerah District (quintal), 2021–2024

Jenis Tanaman <i>Kind of Plants</i>	2021	2022	2023	2024
(1)	(2)	(3)	(4)	(5)
Buah–Buahan/Fruits:				
Mangga/ <i>Mango</i>	180	—	—	—
Durian/ <i>Durian</i>	—	—	—	—
Jeruk Siam/ <i>Kepron/Orange/Tangerine</i>	—	—	—	—
Pisang/ <i>Banana</i>	20	—	—	—
Pepaya/ <i>Papaya</i>	87	—	—	—
Salak/ <i>Snakefruit</i>	—	—	—	—
Alpukat	78	—	—	—
Belimbing	50	—	—	—
Jambu Air	150	—	—	—
Jambu Biji	60	—	—	—
Jeruk Lemon	93	—	—	—
Lengkeng	41	—	—	—
Melinjo	64	—	—	—
Nangka/ <i>Cempedak</i>	35	—	—	—
Petai	84	—	—	—
Sawo	45	—	—	—
Sirsak	55	—	—	—

Sumber/*Source*: Badan Pusat Statistik, Statistik Pertanian Hortikultura SPH-BST/*BPS-Statistics Indonesia, Agricultural Statistic for Horticulture SPH-BST*

BAB 6

PARIWISATA

TOURISM

Jumlah Hotel Menurut Kelurahan di Kecamatan Palmerah, 2024

Number of Hotels by Subdistrict in Palmerah, 2024



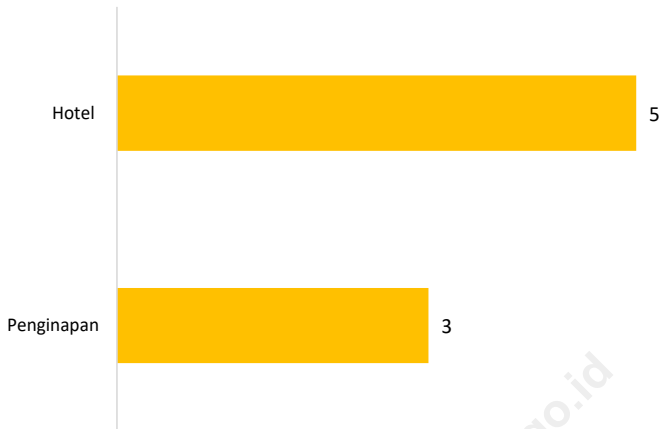
PENJELASAN TEKNIS

1. Usaha penyediaan akomodasi adalah usaha yang menyediakan pelayanan penginapan yang dapat dilengkapi dengan pelayanan pariwisata lainnya. Usaha penyediaan akomodasi dapat berupa hotel, vila, pondok wisata, bumi perkemahan, persinggahan karavan, dan akomodasi lainnya yang digunakan untuk tujuan pariwisata.
2. Hotel adalah penyediaan akomodasi secara harian berupa kamar-kamar di dalam satu bangunan yang dapat dilengkapi dengan jasa pelayanan makan dan minum, kegiatan hiburan dan atau fasilitas lainnya. Hotel terdiri dari hotel berbintang dan hotel non- bintang.
3. Hotel bintang adalah usaha penyediaan jasa pelayanan penginapan, makan minum serta jasa lainnya bagi umum dengan menggunakan sebagian atau seluruh bangunan. Usaha ini dikelola secara komersial serta memenuhi ketentuan persyaratan sebagai hotel bintang (termasuk berlian) yang ditetapkan dalam surat keputusan instansi yang membinanya. Misalnya hotel bintang lima, hotel bintang empat dan seterusnya.
4. Tingkat penghunian kamar hotel adalah persentase banyaknya malam kamar yang dihuni

TECHNICAL NOTES

1. *The business of providing accommodation is a business that provides specialty services that can be equipped with other tourism services. It includes hotel, villa, cottage, camping, caravan stop, and other accommodation that are used for tourism purposes.*
2. *Hotel is a daily supply of accommodation rooms within a building which can be equipped with eating and drinking services, entertainment activities and/or other facilities. Hotel consists of a classified hotel and a non-classified hotel.*
3. *A star hotel is the business of providing an accommodation, eating and drinking as well as other services for the public by using a building or a part of a building. It is managed commercially and meets specified requirements as a star hotel (including diamonds) set forth in the decree of fostering agency. For example, five star hotel, four star hotel, and so on.*
4. *Room occupancy rate is the number of room-nights occupied divided by the number of room-nights available, multiplied by 100*

- terhadap banyaknya malam kamar yang tersedia.
5. Angkutan umum adalah moda transportasi darat untuk masyarakat umum. Trayek angkutan adalah lintasan/rute/jalur angkutan umum untuk pelayanan jasa angkutan orang atau orang dan barang yang mempunyai asal, tujuan, dan lintasan perjalanan yang tetap. Tidak termasuk yang hanya mengangkut barang saja.
 6. Kantor pos adalah pemberi pelayanan komunikasi tertulis dan/atau surat elektronik, layanan paket, layanan logistik, layanan transaksi keuangan, dan layanan keagenan pos untuk kepentingan umum.
 7. Jasa pengiriman paket/dokumen swasta adalah pelayanan pengiriman paket maupun dokumen yang dikelola oleh pihak swasta, misalnya Tiki, JNE, ESL, dll.
5. *Public transportation is a land transportation mode for the general public. Transportation route is a public transportation route / route / route for services of transporting people or people and goods that have a fixed origin and destination or a definite route. This does not include those that only transport goods.*
 6. *Post office is a provider of written communication services and / or electronic mail, package services, logistics services, financial transaction services, and postal agency services for public.*
 7. *Private package / document delivery service is a package or document delivery service managed by private parties, for example Tiki, JNE, ESL, etc*



Sumber/Source : Badan Pusat Statistik, Pendataan Potensi Desa (Podes)/BPS-Statistics Indonesia, Village Potential Data Collecting

Gambar
Figures

6.1

Banyaknya Desa/Kelurahan dengan Keberadaan Sarana Akomodasi Menurut Jenis Akomodasi, 2024
Number of Villages/Subdistricts with Existence of Accomodation Facilities by Type of Accomodation, 2024

6.1 PARIWISATA TOURISM

Tabel 6.1.1 Banyaknya Desa¹/Kelurahan dengan Keberadaan Sarana Akomodasi Menurut Jenis Akomodasi di Kecamatan Palmerah, 2024
Number of Villages¹/Subdistricts with Existence of Accomodation Facilities by Type of Accomodation in Palmerah District, 2024

Jenis Akomodasi <i>Type of Accomodation</i>	2024
(1)	(2)
Hotel	5
Penginapan <i>Inn</i>	3

Catatan/Note: ¹Desa pada tabel ini termasuk Unit Permukiman Transmigrasi (UPT) yang masih dibina oleh kementerian terkait
Villages in this table include Transmigration Settlement Unit which is still fostered by the relevant ministries.

Sumber/Source: Badan Pusat Statistik, Pendataan Potensi Desa (Podes)/BPS-Statistics Indonesia, Village Potential Data Collecting

6.2 TRANSPORTASI TRANSPORTATION

Tabel 6.2.1 Banyaknya Desa¹/Kelurahan Menurut Prasarana dan Sarana Transportasi Antardesa/kelurahan di Kecamatan Palmerah, 2024
Number of Villages¹/Subdistricts by Transportation Infrastructure and Facilities Between Villages/Subdistricts in Palmerah District, 2024

Prasarana dan Sarana Transportasi Antardesa/kelurahan <i>Transportation Infrastructure and Facilities Between Villages/Subdistricts</i>	2024
(1)	(2)
Darat/Land	6
Air/Water	—
Darat dan air/Land and water	—
Udara/Air	—

Catatan/Note: ¹Desa pada tabel ini termasuk Unit Permukiman Transmigrasi (UPT) yang masih dibina oleh kementerian terkait
Villages in this table include Transmigration Settlement Unit which is still fostered by the relevant ministries.

Sumber/Source: Badan Pusat Statistik, Pendataan Potensi Desa (Podes)/BPS-Statistics Indonesia, Village Potential Data Collecting

6.3 KOMUNIKASI COMMUNICATION

Tabel 6.3.1 Banyaknya Desa¹/Kelurahan Menurut Keberadaan Kantor Pos/Pos Pembantu/Rumah Pos, Pos Keliling, dan Perusahaan/Agen Jasa Ekspedisi Swasta di Kecamatan Palmerah, 2024
Number of Villages¹/Subdistricts with Availability of Communication Facilities by Type of Communication Facilities in Palmerah District, 2024

Fasilitas Pos dan Ekspedisi <i>Post and Expedition Facilities</i>	2024
(1)	(2)
Kantor Pos/Pos Pembantu/Rumah Pos <i>Post Office/Subsidiary of Post Office</i>	6
Pos Keliling <i>Mobile Portal Service</i>	2
Perusahaan/Agen Jasa Ekspedisi Swasta <i>Private Expedition Service Company</i>	6

Catatan/Note: ¹Desa pada tabel ini termasuk Unit Permukiman Transmigrasi (UPT) yang masih dibina oleh kementerian terkait
Villages in this table include Transmigration Settlement Unit which is still fostered by the relevant ministries.

Sumber/Source: Badan Pusat Statistik, Pendataan Potensi Desa (Podes)/BPS-Statistics Indonesia, Village Potential Data Collecting

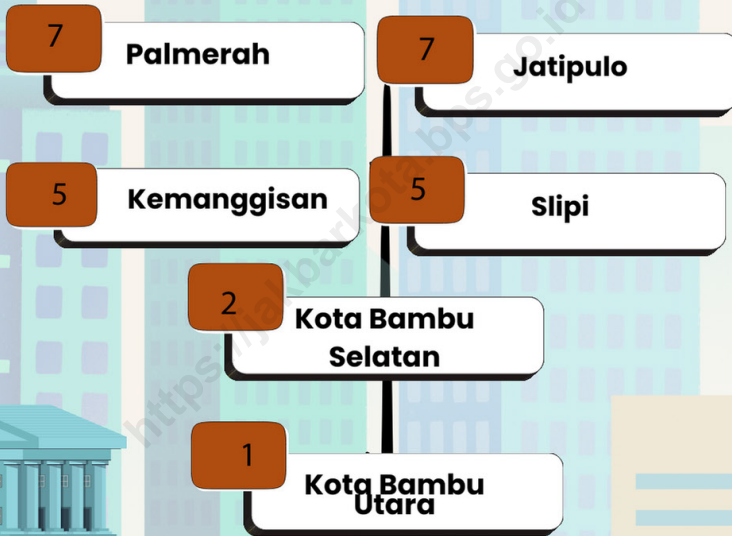
BAB 7

PEREKONOMIAN

ECONOMY

Jumlah Bank Menurut Kelurahan

Number of Bank by subdistrict 💰



<https://jakbarkota.bps.go.id>

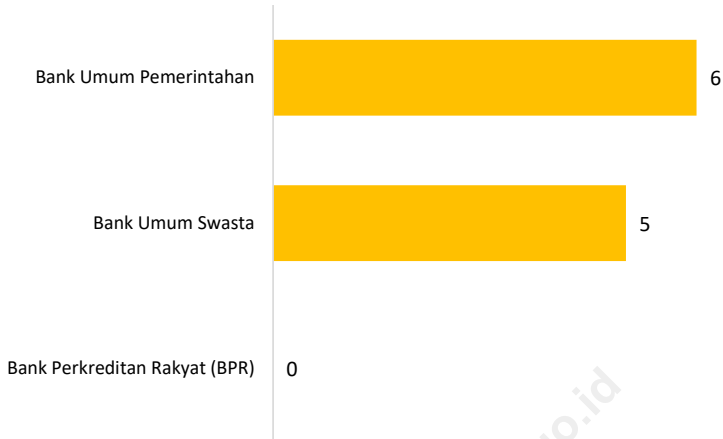
PENJELASAN TEKNIS

1. Berdasarkan UU Nomor 29 Tahun 2007, Kota Administrasi Jakarta Barat merupakan salah satu perangkat daerah Provinsi DKI Jakarta Dengan menyandang status khusus, seluruh kebijakan mengenai pemerintah an maupun anggaran ditentukan pada tingkat provinsi karena lembaga legislatif hanya ada pada tingkat provinsi.
2. Kelompok pertokoan adalah sejumlah toko yang terdiri dari minimal 10 toko dan mengelompok dalam satu lokasi. Dalam satu kelompok pertokoan, jumlah bangunan fisiknya dapat lebih dari satu.
3. Pasar adalah tempat pertemuan antara penjual dan pembeli barang dan jasa. Pasar dapat menggunakan bangunan yang bersifat permanen atau semi permanen ataupun tanpa bangunan. Barang yang diperjualbelikan di dalam pasar dapat terdiri dari banyak komoditas (campuran) ataupun secara khusus suatu komoditas tertentu.
4. Minimarket/swalayan adalah sistem pelayanan mandiri, menjual berbagai jenis barang secara eceran, dan semua barang memiliki label harga, dengan luas bangunan kurang dari 400m².
5. Toko/warung kelontong adalah bangunan yang berfungsi sebagai

TECHNICAL NOTES

1. *Based on 2007 Law No 29, West Jakarta Municipality is one of the areas of DKI Jakarta Province with special status, all policies regarding the administration and budget are determined at the provincial level because the legislature only exists at the provincial level.*
2. *Shopping center consists of at least 10 shopping stores in one location. In a shopping center, the number of physical buildings can be more than 1.*
3. *Market is a meeting place between sellers and buyers of goods and services. The market can exist in permanent or semi-permanent buildings or even without buildings. Goods that are traded in the market consist of many commodities (mixture) or specifically a particular commodity.*
4. *Minimarket / supermarket is a self-service system, selling various types of goods at retail, and all the goods have a price tag, with a building area of less than 400m².*
5. *Grocery shop or stall is a building that functions as a business place*

- tempat usaha di bangunan tetap untuk menjual barang keperluan sehari-hari secara eceran, dan mempunyai sistem pelayanan mandiri yang dikelola oleh satu penjual.
6. Bank Umum adalah bank yang dapat memberikan jasa dalam proses pembayaran. Usaha dari bank umum adalah menghimpun dana masyarakat dalam bentuk giro, deposito berjangka, sertifikat deposito dan tabungan serta menyalurkan kredit. Bank umum mencakup bank umum pemerintah maupun swasta.
 7. Restoran/Rumah Makan adalah suatu jenis usaha perdagangan makanan jadi, yang mendiami sebagian bangunan permanen atau seluruh bangunan dilengkapi penyimpanan, penyajian dalam penjualan makanan dan minuman bagi umum setelah memenuhi segala persyaratan.
- in a permanent building where people sell daily necessities at retail, and have an independent service system that is managed by one seller.*
6. *Commercial Bank is a bank that provides services in payment process. The function of commercial banks is to collect public funds in the form of demand deposits, time deposits, certificates of deposit and savings as well as channeling credit. Commercial banks include public and private commercial banks.*
 7. *Restaurant is a kind of trading business of processed foods, that's located in a part of the permanent building or the entire building is equipped with storage area, presentation area of food and beverages will be sold to the public after fulfilling all the requirements*



Sumber/Source : Badan Pusat Statistik, Pendataan Potensi Desa (Podes)/BPS-Statistics Indonesia, Village Potential Data Collecting

Gambar 7.1
Figures

Banyaknya Desa/Kelurahan dengan Keberadaan Sarana Lembaga Keuangan Bank Menurut Jenis Bank, 2024
Number of Villages/Subdistricts with Availability of Bank by Type of Bank, 2024

Tabel
Table 7.1

**Banyaknya Desa¹/Kelurahan dengan Keberadaan
Sarana Lembaga Keuangan Bank Menurut Jenis Bank di
Kecamatan Palmerah, 2024**
**Number of Villages¹/Subdistricts with Availability of Bank
by Type of Bank in Palmerah District, 2024**

Jenis Bank Type of Bank	2024
(1)	(2)
Bank Umum Pemerintah Government Bank	6
Bank Umum Swasta Private Bank	5
Bank Perkreditan Rakyat (BPR) Rural Bank	—

Catatan/Note: ¹Desa pada tabel ini termasuk Unit Permukiman Transmigrasi (UPT) yang masih dibina oleh kementerian terkait
Villages in this table include Transmigration Settlement Unit which is still fostered by the relevant ministries.

Sumber/Source: Badan Pusat Statistik, Pendataan Potensi Desa (Podes)/BPS-Statistics Indonesia, Village Potential Data Collecting

Tabel 7.2
Table

Banyaknya Desa¹/Kelurahan dengan Keberadaan Koperasi Aktif Menurut Jenis Koperasi di Kecamatan Palmerah, 2024
Number of Villages¹/Subdistricts with Availability of Cooperative by Type of Cooperative in Palmerah District, 2024

Jenis Koperasi Type of Cooperative	2024
(1)	(2)
Koperasi Unit Desa (KUD) Village Cooperative Unit	—
Koperasi Industri Kecil dan Kerajinan Rakyat (Kopinkra) Small Industry and Citizen Handicraft Cooperative	—
Koperasi Simpan Pinjam (Kospin) Savings and Loan Cooperative	—
Koperasi Lainnya Other Cooperative	—

Catatan/Note: ¹Desa pada tabel ini termasuk Unit Permukiman Transmigrasi (UPT) yang masih dibina oleh kementerian terkait
Villages in this table include Transmigration Settlement Unit which is still fostered by the relevant ministries.

Sumber/Source: Badan Pusat Statistik, Pendataan Potensi Desa (Podes)/BPS-Statistics Indonesia, Village Potential Data Collecting

Tabel 7.3
Table

**Banyaknya Desa¹/Kelurahan dengan Keberadaan Sarana
Perdagangan Menurut Jenis Sarana Perdagangan di
Kecamatan Palmerah, 2024**
**Number of Villages¹/Subdistricts with Availability of Trade
Facilities by Type of Trade Facilities in Palmerah District,
2024**

Jenis Koperasi <i>Type of Cooperative</i>	2024
(1)	(2)
Kelompok pertokoan <i>Shopping complexes</i>	4
Pasar dengan bangunan permanen <i>Markets in permanent building</i>	3
Pasar dengan bangunan semi permanen <i>Market in semi permanent building</i>	4
Pasar tanpa bangunan <i>Market without permanent building</i>	1
Mini market/swalayan/supermarket	6
Restoran/rumah makan <i>Restaurant/food stall</i>	6

Catatan/Note: ¹Desa pada tabel ini termasuk Unit Permukiman Transmigrasi (UPT) yang masih dibina oleh kementerian terkait
Villages in this table include Transmigration Settlement Unit which is still fostered by the relevant ministries.

Sumber/Source: Badan Pusat Statistik, Pendataan Potensi Desa (Podes)/BPS-Statistics Indonesia, *Village Potential Data Collecting*

DAFTAR PUSTAKA/BIBLIOGRAPHY

- Kementerian Pertanian & Badan Pusat Statistik. 2024. *Pedoman Statistik Pertanian Hortikultura (SPH)*. Jakarta: Kementerian Pertanian.
- Badan Pusat Statistik. 2024. *Buku 3: Konsep dan Definisi Podes 2024*. Jakarta: Badan Pusat Statistik.

<https://jakbarkota.bps.go.id>



**SENSUS
EKONOMI
2026**

BerAKHLAK

Berorientasi Pelayanan Akuntabel Kompeten
Harmonis Loyal Adaptif Kolaboratif

**# bangga
melayani
bangsa**

D A T A

MENCERDASKAN BANGSA

— Enlighten The Nation —

<https://jakbarkota.bps.go.id>



**BADAN PUSAT STATISTIK
KOTA JAKARTA BARAT**

BPS-Statistics of Jakarta Barat Municipality

Jl. Raya Kebayoran Lama No.5A Kel. Sukabumi Selatan,
Kec. Kebon Jeruk, Jakarta Barat 11550

Telp : (021) 25673776 | Website : jakbarkota.bps.go.id | Email : bps3174@bps.go.id