

Katalog/Catalog: 1102001.3174080

# KECAMATAN KALIDERES DALAM ANGKA KALIDERES SUBDISTRICT IN FIGURES 2023



BADAN PUSAT STATISTIK  
KOTA ADMINISTRASI JAKARTA BARAT  
BPS-STATISTICS OF JAKARTA BARAT MUNICIPALITY

**KECAMATAN KALIDERES  
DALAM ANGKA  
KALIDERES SUBDISTRICT  
IN FIGURES  
2023**



<https://jakbarkota.bps.go.id>

**KECAMATAN KALIDERES DALAM ANGKA**  
***Kalideres Subdistrict in Figures***  
**2023**

ISSN: 2830-3725

No. Publikasi/Publication Number: 31740.2315

Katalog /Catalog:1102001.3174010

Ukuran Buku/Book Size: 14,8 cm x 21 cm

Jumlah Halaman/Number of Pages : xxx + 105 hal/pages

Naskah/Manuscript:

BPS Kota Administrasi Jakarta Barat

BPS-Statistics of Jakarta Barat Municipality

Penyunting/Editor:

BPS Kota Administrasi Jakarta Barat

BPS-Statistics of Jakarta Barat Municipality

Desain Kover/Cover Design:

BPS Kota Administrasi Jakarta Barat

BPS-Statistics of Jakarta Barat Municipality

Ilustrasi Kover/Cover Illustration:

Kantor Kecamatan Kalideres

Diterbitkan oleh/Published by:

©BPS Kota Administrasi Jakarta Barat/BPS-Statistics of Jakarta Barat Municipality

Dicetak oleh/Printed by:

CV. Josevindo

Dilarang mengumumkan, mendistribusikan, mengomunikasikan, dan/atau menggandakan sebagian atau seluruh isi buku ini untuk tujuan komersil tanpa izin tertulis dari Badan Pusat Statistik Kota Administrasi Jakarta Barat

Prohibited to announce, distribute, communicate, and/or copy part or all of this book for commercial purpose without permission from BPS-Statistics Indonesia of Jakarta Barat Municipality.

## **TIM PENYUSUN/TEAM MEMBERS**

### **Pengarah/Director**

Pudji Pangastuti, SST, M.AP

### **Penanggung Jawab/Persons in Charge**

Pudji Pangastuti, SST, M.AP

### **Penyunting/Editors**

Arifaturrahmi, SST, M.E.K.K

Meilany Alce Harilama, SST

### **Pengumpul Data/Data Collector**

Indra Gunawan, SST

### **Infografis/Infographic**

Huda Muhammad Fajar

### **Pengolah Data dan Penulis Naskah/Data Processor and Writers**

Indra Gunawan, SST

Ana Setiyana

### **Penata Letak/Layout Designers**

Meilany Alce Harilama, SST



## **KONTRIBUTOR DATA/DATA CONTRIBUTORS**

1. Kementerian Dalam Negeri/Ministry of Home Affairs
2. Badan Pusat Statistik/BPS-Statistics Indonesia
3. Suku Dinas Kependudukan dan Pencatatan Sipil Kota Jakarta Barat
4. Suku Badan Kepegawaian Kota Jakarta Barat
5. Sudin Pemadam Kebakaran Jakarta Barat
6. Suku Dinas Pemberdayaan, Perlindungan Anak dan Pengendalian Penduduk Jakarta Barat
7. Kantor Kelurahan Lingkup Kalideres

<https://jakbarkota.bps.go.id>



**PETA WILAYAH KECAMATAN KALIDERES**  
**MAP OF KALIDERES SUBDISTRICT**



 **Badan Pusat Statistik**





**KEPALA BPS KOTA ADMINISTRASI JAKARTA BARAT**  
**CHIEF STATISTICIAN OF JAKARTA BARAT MUNICIPALITY**



**Pudji Pangastuti, SST, M.AP**





## KATA PENGANTAR

Kecamatan Kalideres Dalam Angka 2023 merupakan publikasi tahunan yang diterbitkan oleh BPS Kota Administrasi Jakarta Barat. Publikasi ini menyajikan dan memberikan gambaran tentang keadaan geografis, ciri-ciri dan keadaan sosial ekonomi di kecamatan tersebut.

Publikasi ini dapat terwujud berkat kerja sama dan bantuan dari berbagai pihak terutama instansi pemerintah daerah. Kepada semua pihak yang telah memberikan bantuan disampaikan penghargaan dan terima kasih yang sebesar-besarnya.

Penyusun menyadari bahwa publikasi ini belum sepenuhnya sempurna seperti yang diharapkan, untuk itu saran dan kritik semua pihak yang bersifat membangun sangat kami harapkan guna perbaikan di masa mendatang.

Akhirnya kami mengucapkan terimakasih kepada semua pihak yang telah mendukung dan membantu hingga tersusunnya publikasi ini. Semoga publikasi ini bermanfaat.

Jakarta, September 2023  
Kepala BPS  
Kota Adm. Jakarta Barat

**Pudji Pangastuti, SST, M.AP**



## **PREFACE**

Kalideres Subdistrict in Figures 2023 is an annual publication published by the BPS-Statistics of Jakarta Barat Municipality. This publication presents and provides an overview of the geographical conditions, characteristics and socio-economic conditions in the subdistrict.

This publication was made possible thanks to the cooperation and assistance of various parties, especially to local government. To all those who have provided assistance, we express our deepest gratitude and appreciation.

The authors realize that this publication is not yet fully perfect as expected, for that we really hope for suggestions and constructive criticism from all parties for future improvements.

Finally, we would like to thank all those who have supported and assisted in the preparation of this publication. Hopefully this publication is useful.

Jakarta, September 2023  
Chief Statistician of  
Jakarta Barat Municipality

**Pudji Pangastuti, SST, M.AP**

## DAFTAR ISI/CONTENTS

	Halaman Page
Kata Pengantar.....	xi
Preface.....	xii
Daftar Isi/Contents.....	xiii
Daftar Tabel/List of Tables.....	xv
Daftar Gambar/List of Figures.....	xxiii
Penjelasan Umum/Explanatory Notes.....	xxv
Daftar Singkatan/List of Abbreviation.....	xxvii
1. Geografi dan Iklim/Geography and Climate.....	1
2. Pemerintahan/Government.....	7
3. Penduduk/Population.....	17
4. Sosial dan Kesejahteraan Rakyat/Social and Welfare.....	31
5. Industri dan Energi/Industry and Energy.....	65
6. Pariwisata, Transportasi, dan Komunikasi/Tourism, Transportation, and Communication.....	73
7. Perbankan, Koperasi, dan Perdagangan/ Banking, Cooperative, and Trade.....	85



## DAFTAR TABEL/LIST OF TABLES

	Halaman Page
<b>1. GEOGRAFI DAN IKLIM/GEOGRAPHY AND CLIMATE</b>	
<b>1.1 KEADAAN GEOGRAFI GEOGRAPHY CONDITION</b>	
1.1.1 Luas Daerah Menurut Kelurahan di Kecamatan Kalideres, 2022 <i>Total Area by Kelurahan in Kalideres Subdistrict, 2022</i> .....	5
1.1.2 Jarak ke Ibukota Kecamatan dan Ibukota Kabupaten/Kota Menurut Desa/Kelurahan di Kecamatan Kalideres (km), 2022 <i>Distance to the Subdistrict Capital and Regency/Municipal Capital by Villages/Kelurahan in Kalideres Subdistrict (km), 2022</i> .....	6
<b>1.2 KEADAAN IKLIM CLIMATE CONDITION</b>	
1.2.1 Pengamatan Unsur Iklim Menurut Bulan di Stasiun Kemayoran Jakarta, 2021 <i>Observation of Climate Elements by Month Kemayoran Jakarta Station, 2021</i> .....	7
<b>2. PEMERINTAHAN/GOVERNMENT</b>	
<b>2.1 WILAYAH ADMINISTRATIF ADMINISTRATIVE AREA</b>	
2.1.1 Jumlah Rukun Warga (RW) dan Rukun Tetangga (RT) Menurut Kelurahan di Kecamatan Kalideres, 2022 <i>Number of Rukun Warga and Rukun Tetangga by Kelurahan in Kalideres Subdistrict, 2022</i> .....	14
<b>2.2 SUMBER DAYA MANUSIA HUMAN RESOURCES</b>	
2.2.1 Jumlah Pegawai Negeri Sipil Menurut Pemerintah Daerah dan Jenis Kelamin, 2022 <i>Number of Civil Servants by Local Government and Sex, 2022</i> .....	15
2.2.2 Jumlah Pegawai Negeri Sipil Menurut Tingkat Pendidikan dan Jenis Kelamin, 2022 <i>Number of Civil Servants by Educational Level and Sex, 2022</i> .....	16



2.2.3	Jumlah Pegawai Negeri Sipil Pemerintah Daerah Kecamatan Kalideres Menurut Kelurahan dan Tingkat Pendidikan, 2022 <i>Number of Civil Servants of Kalideres Subdistrict Government by Kelurahan and Educational Level, 2022</i> .....	17
2.2.4	Jumlah Pegawai Negeri Sipil Pemerintah Daerah Kecamatan Kalideres Menurut Kelurahan dan Golongan, 2022 <i>Number of Civil Servants of Kalideres Subdistrict Government by Kelurahan and Level, 2022</i> .....	18
<b>3.</b>	<b>PENDUDUK/POPULATION</b>	
3.1	Penduduk, Distribusi Persentase Penduduk, Kepadatan Penduduk, Rasio Jenis Kelamin Penduduk Menurut Desa/Kelurahan di Kecamatan Kalideres, 2022 <i>Population, Percentage Distribution of Population, Population Density, and Population Sex Ratio by Villages/Kelurahan in Kalideres Subdistrict, 2022</i> .....	25
3.2	Jumlah Penduduk Menurut Kelompok Umur dan Jenis Kelamin di Kecamatan Kalideres, 2022 <i>Population by Age Groups and Sex in Kalideres Subdistrict, 2022</i> .....	27
3.3	Jumlah Penduduk Menurut Kelurahan, Kewarganegaraan dan Jenis Kelamin di Kecamatan Kalideres, 2022 <i>Population by Kelurahan, Citizenship and Sex in Kalideres Subdistrict, 2022</i> .....	28
3.4	Jumlah Penduduk Lahir dan Mati Menurut Kelurahan dan Jenis Kelamin di Kecamatan Kalideres, 2022 <i>Population Birth and Death by Kelurahan and Sex in Kalideres Subdistrict, 2022</i> .....	30

## **4. SOSIAL DAN KESEJAHTERAAN RAKYAT/SOCIAL AND WELFARE**

### **4.1 PENDIDIKAN EDUCATION**

4.1.1	Banyaknya Desa <sup>1</sup> /Kelurahan yang Memiliki Fasilitas Sekolah Menurut Tingkat Pendidikan di Kecamatan Kalideres, 2020–2022 <i>Number of Villages<sup>1</sup>/Kelurahan Having Educational Facilities by Educational Level in Kalideres Subdistrict, 2020–2022</i> .....	38
4.1.2	Jumlah Sekolah Menurut Tingkat Pendidikan di Kecamatan Kalideres, 2021/2022 dan 2022/2023 <i>Number of Schools by Educational Level in Kalideres Subdistrict, 2021/2022 and 2022/2023</i> .....	39
4.1.3	Jumlah Guru Menurut Tingkat Pendidikan di Kecamatan Kalideres, 2021/2022 dan 2022/2023 <i>Number of Teachers by Educational Level in Kalideres Subdistrict, 2021/2022 and 2022/2023</i> .....	40
4.1.4	Jumlah Murid Menurut Tingkat Pendidikan di Kecamatan Kalideres, 2021/2022 dan 2022/2023 <i>Number of Pupils by Educational Level in Kalideres Subdistrict, 2021/2022 and 2022/2023</i> .....	41
4.1.5	Banyaknya Sekolah Dasar (SD) Menurut Kelurahan di Kecamatan Kalideres, 2022 <i>Number of Educational Infrastructure of Primary School by Kelurahan in Kalideres Subdistrict, 2022</i> .....	42
4.1.6	Banyaknya Madrasah Ibtidaiyah (MI) Menurut Kelurahan di Kecamatan Kalideres, 2022 <i>Number of Educational Infrastructure of Madrasah Ibtidaiyah (MI) by Kelurahan in Kalideres Subdistrict, 2022</i> .....	43
4.1.7	Banyaknya Sekolah Menengah Pertama (SMP) Menurut Kelurahan di Kecamatan Kalideres, 2022 <i>Number of Educational Infrastructure of Junior High School by Kelurahan in Kalideres Subdistrict, 2022</i> .....	44
4.1.8	Banyaknya Madrasah Tsanawiyah (MTs) Menurut Kelurahan di Kecamatan Kalideres, 2022 <i>Number of Educational Infrastructure of Madrasah Tsanawiyah (MTs) by Kelurahan in Kalideres Subdistrict, 2022</i> .....	45

4.1.9	Banyaknya Sekolah Menengah Atas Menurut Kelurahan di Kecamatan Kalideres, 2022 <i>Number of Educational Infrastructure of Senior High School by Kelurahan in Kalideres Subdistrict, 2022</i> .....	46
4.1.10	Banyaknya Madrasah Aliyah (MA) Menurut Kelurahan di Kecamatan Kalideres, 2022 <i>Number of Educational Infrastructure of Madrasah Aliyah (MA) by Kelurahan in Kalideres Subdistrict, 2022</i> .....	47
4.1.11	Banyaknya Sekolah Menengah Kejuruan (SMK) Menurut Kelurahan di Kecamatan Kalideres, 2022 <i>Number of Educational Infrastructure of Vocational High School by Kelurahan in Kalideres Subdistrict, 2022</i> .....	48
4.1.12	Banyaknya Akademi/Perguruan Tinggi Menurut Kelurahan di Kecamatan Kalideres, 2022 <i>Number of Educational Infrastructure of Academies/Universities by Kelurahan in Kalideres Subdistrict, 2022</i> .....	49
<b>4.2</b>	<b>KESEHATAN</b> <b>HEALTH</b>	
4.2.1	Banyaknya Desa <sup>1</sup> /Kelurahan yang Memiliki Sarana Kesehatan Menurut Jenis Sarana Kesehatan di Kecamatan Kalideres, 2020–2022 <i>Number of Villages<sup>1</sup>/Kelurahan Health Facilities by Type of Health Facilities in Kalideres Subdistrict, 2020–2022</i> .....	50
4.2.2	Banyaknya Fasilitas Kesehatan Menurut Kelurahan dan Jenisnya di Kecamatan Kalideres, 2022 <i>Number of Health Facilities by Kelurahan and Type of Health Facilities in Kalideres Subdistrict, 2022</i> .....	51
4.2.3	Banyaknya Warga Penderita Kekurangan Gizi Menurut Kelurahan di Kecamatan Kalideres, 2022 <i>Number of People with Malnutrition by Kelurahan in Kalideres Subdistrict, 2022</i> .....	53
4.2.4	Jumlah PUS dan Peserta KB Baru Menurut Kelurahan dan Alat Kontrasepsi yang Digunakan di Kecamatan Kalideres, 2022 <i>Number of Fertile Couples and New Family Planning Acceptors Kelurahan and Contraceptives Used in Kalideres Subdistrict, 2022</i> .....	54
<b>4.3</b>	<b>PERUMAHAN DAN LINGKUNGAN</b>	

**HOUSING AND ENVIRONMENT**

4.3.1	Banyaknya Kelurahan Menurut Sumber Air Minum Sebagian Besar Keluarga di Kecamatan Kalideres, 2019–2021 <i>Number of Kelurahan by Drinking Water Source of Majority Family in Kalideres Subdistrict, 2019–2021</i> .....	56
4.3.2	Banyaknya Keluarga Menurut Kelurahan dan Jenis Pengguna Listrik di Kecamatan Kalideres, 2021 <i>Number of Family by Kelurahan and Type of Electricity Consumer in Kalideres Subdistrict, 2021</i> .....	57
4.3.3	Banyaknya Kelurahan Menurut Sumber Penerangan Jalan Utama Kelurahan di Kecamatan Kalideres, 2019–2021 <i>Number of Kelurahan by Source of Kelurahan's Main Street Illumination in Kalideres Subdistrict, 2019–2021</i> .....	58
4.3.4	Banyaknya Kelurahan Menurut Penggunaan Fasilitas Tempat Buang Air Besar Sebagian Besar Keluarga di Kecamatan Kalideres, 2019–2021 <i>Number of Kelurahan by Toilet Facility Used by Majority Family in Kalideres Subdistrict, 2019–2021</i> .....	59
4.3.5	Banyaknya Kelurahan Menurut Jenis Bahan Bakar untuk Memasak yang Digunakan Sebagian Besar Keluarga di Kecamatan Kalideres, 2021 <i>Number of Kelurahan by Type of Cooking Fuel Used by Majority Family in Kalideres Subdistrict, 2021</i> .....	60
<b>4.4</b>	<b>AGAMA DAN SOSIAL LAINNYA</b> <b>RELIGION AND OTHER SOCIAL AFFAIRS</b>	
4.4.1	Jumlah Tempat Peribadatan Menurut Kelurahan di Kecamatan Kalideres, 2022 <i>Number of Worship Facilities by Kelurahan in Kalideres Subdistrict, 2022</i> .....	
4.4.2	Banyaknya Kejadian Bencana Alam Menurut Kelurahan dan Jenis Bencana Alam di Kecamatan Kalideres, 2022 <i>Number of Natural Disaster Events by Kelurahan and Type of Natural Disaster in Kalideres Subdistrict, 2022</i> .....	62

4.4.3	Banyaknya Korban Jiwa Akibat Bencana Alam Menurut Kelurahan dan Jenis Bencana Alam di Kecamatan Kalideres, 2022 <i>Number of Fatalities Due to Natural Disasters by Kelurahan and Type of Natural Disaster in Kalideres Subdistrict, 2022</i> .....	64
4.4.4	Keberadaan Fasilitas/Upaya Antisipasi/Mitigasi Bencana Alam Menurut Kelurahan di Kecamatan Kalideres, 2022 <i>Existence of Facilities/Efforts for Anticipation/Mitigation of Natural Disasters by Kelurahan in Kalideres Subdistrict, 2022</i> .....	66
4.4.5	Banyaknya Musibah Menurut Kelurahan dan Jenisnya di Kecamatan Kalideres, 2022 <i>Number of Disaster by Kelurahan and Kind of Disaster in Kalideres Subdistrict, 2022</i> .....	68
4.4.6	Banyaknya Musibah, Korban Jiwa dan Jumlah Kerugian Musibah Kebakaran Menurut Kelurahan di Kecamatan Kalideres, 2022 <i>The Number of Disaster, Casualties, and the Number of Losses in Fire Accidents by Kelurahan in Kalideres Subdistrict, 2022</i> .....	69
4.4.7	Banyaknya Peristiwa Kebakaran Menurut Kelurahan dan Sarana yang Terbakar di Kecamatan Kalideres, 2022 <i>The Number of Fire Accident by Kelurahan and Burning Facilities in Kalideres Subdistrict, 2022</i> .....	70
4.4.8	Banyaknya Peristiwa Kebakaran Menurut Kelurahan dan Penyebabnya di Kecamatan Kalideres, 2022 <i>The Number of Fire Accident by Kelurahan and Cause of Fire in Kalideres Subdistrict, 2022</i> .....	71
4.4.9	Banyaknya Kepala Keluarga yang Kehilangan Tempat Tinggal dan Luas Area Terdampak Akibat Peristiwa Kebakaran Menurut Kelurahan di Kecamatan Kalideres, 2022 <i>The Number of Heads of Families Who Lost Their Homes and the Area Affected by the Fire Incident by Kelurahan in Kalideres Subdistrict, 2022</i> .....	72
4.4.10	Banyaknya Desa/Kelurahan yang Memiliki Kelompok Kegiatan Olahraga Menurut Jenis Olahraga dan Ketersediaan Fasilitas/Lapangan Olahraga di Kecamatan Kalideres, 2022 <i>Number of Villages/Kelurahan Having Sport Activities Groups by Type of Sport and Availability of Sport Facilities/Fields in Kalideres Subdistrict, 2022</i> .....	73

**5. PERTANIAN/AGRICULTURE**

5.1	Luas Panen Tanaman Sayuran dan Buah-buahan Semusim Menurut Jenis Tanaman di Kecamatan Kalideres (ha), 2019–2022 <i>Harvested Area of Seasonal Vegetables and Fruits by Kind of Plant in Kalideres Subdistrict (ha), 2019–2022</i> .....	80
5.2	Produksi Tanaman Sayuran dan Buah-buahan Semusim Menurut Jenis Tanaman di Kecamatan Kalideres (kuintal), 2019–2022 <i>Production of Seasonal Vegetables and Fruits by Kind of Plant in Kalideres Subdistrict (quintal), 2019–2022</i> .....	81
5.3	Luas Panen Tanaman Biofarmaka Menurut Jenis Tanaman di Kecamatan Kalideres (m <sup>2</sup> ), 2019–2022 <i>Harvested Area of Medicinal Plants by Kind of Plant in Kalideres Subdistrict (m<sup>2</sup>), 2019–2022</i> .....	82
5.4	Produksi Tanaman Biofarmaka Menurut Jenis Tanaman di Kecamatan Kalideres (kg), 2019–2022 <i>Production of Medicinal Plants by Kind of Plant in Kalideres Subdistrict (kg), 2019–2022</i> .....	83
5.5	Luas Panen Tanaman Hias Menurut Jenis Tanaman di Kecamatan Kalideres (m <sup>2</sup> ), 2019–2022 <i>Harvested Area of Ornamental Plants by Kind of Plant in Kalideres Subdistrict (m<sup>2</sup>), 2019–2022</i> .....	84
5.6	Produksi Tanaman Hias Menurut Jenis Tanaman di Kecamatan Kalideres (tangkai), 2019–2022 <i>Production of Ornamental Plants by Kind of Plant in Kalideres Subdistrict (stalks), 2019–2022</i> .....	85
5.7	Produksi Buah-Buahan dan Sayuran Tahunan Menurut Jenis Tanaman di Kecamatan Kalideres (kuintal), 2019–2022 <i>Production of Annual Fruits and Vegetables by Kind of Plant in Kalideres Subdistrict (quintal), 2019–2022</i> .....	86

<b>6.</b>	<b>PARIWISATA, TRANSPORTASI, DAN KOMUNIKASI/TOURISM, TRANSPORTATION, AND COMMUNICATION</b>	
<b>6.1</b>	<b>PARIWISATA TOURISM</b>	
6.1.1	Jumlah Sarana Akomodasi Menurut Desa/Kelurahan dan Jenis Akomodasi di Kecamatan Kalideres, 2022 <i>Number of Accomodation Facilities by Villages/Kelurahan and Type of Accomodation in Kalideres Subdistrict, 2022</i> .....	91
<b>6.2</b>	<b>TRANSPORTASI TRANSPORTATION</b>	
6.2.1	Prasarana dan Sarana Transportasi Antar Kelurahan Menurut Kelurahan di Kecamatan Kalideres, 2022 <i>Inter-Villages/Kelurahan Transportation Infrastructure and Facilities by Villages/Kelurahan in Kalideres Subdistrict, 2022</i> .....	92
<b>6.3</b>	<b>KOMUNIKASI COMMUNICATION</b>	
6.3.1	Jumlah Menara Telepon seluler dan Operator Layanan Komunikasi Telepon Seluler Menurut Kelurahan di Kecamatan Kalideres, 2022 <i>Number of Base Transceiver Station (BTS) and Cellular Phone Communication Service Operators by Kelurahan in Kalideres Subdistrict, 2022</i> .....	94
6.3.2	Kekuatan Sinyal Telepon Seluler dan Jenis Sinyal Internet Telepon Seluler Menurut Desa/Kelurahan di Kecamatan Kalideres, 2022 <i>The Strenght of Celular Phone Signal by Villages/Kelurahan in Kalideres Subdistrict, 2022</i> .....	95
6.3.3	Keberadaan Kantor Pos/Pos Pembantu/Rumah Pos, Pos Keliling, dan Perusahaan/Agen Jasa Ekspedisi Swasta Menurut Kelurahan di Kecamatan Kalideres, 2022 <i>Number of Post Office/Subsidiary of Post Office, Mobile Portal Service, Private Expedition Service Company by Kelurahan in Kalideres Subdistrict, 2022</i> .....	96

<b>7.</b>	<b>PERBANKAN, KOPERASI, DAN PERDAGANGAN/BANKING, COOPERATIVE, AND TRADE</b>	
7.1	Banyaknya Sarana Lembaga Keuangan Bank Menurut Kelurahan dan Jenis Bank di Kecamatan Kalideres, 2022 <i>Number of Bank by Kelurahan and Type of Bank in Kalideres Subdistrict, 2022</i> .....	101
7.2	Banyaknya Koperasi Aktif Menurut Desa/Kelurahan dan Jenis Koperasi di Kecamatan Kalideres, 2022 <i>Number of Cooperative by Villages/Kelurahan and Type of Cooperative in Kalideres Subdistrict, 2022</i> .....	102
7.3	Banyaknya Sarana Perdagangan Menurut Kelurahan dan Jenis Sarana Perdagangan di Kecamatan Kalideres, 2022 <i>Number of Trade Facilities by Kelurahan and Type of Trade Facilities in Kalideres Subdistrict, 2022</i> .....	104





## DAFTAR GAMBAR/LIST OF FIGURES

	Halaman Page
1.1 Luas Daerah menurut Kelurahan (%), 2022 <i>Total Area by Kelurahan (%), 2022</i> .....	4
2.1 Persentase Pegawai Negeri Sipil Menurut Jenis Kelamin, 2022 <i>The Percentage of Civil Servants by Sex, 2022</i> .....	10
2.2 Jumlah Pegawai Negeri Sipil Menurut Pemerintah Daerah, 2022 <i>Number of Civil Servants by Local Government, 2022</i>	
3.1 Persentase Penduduk Menurut Kelurahan, 2022 <i>Percentage of Population by Kelurahan, 2022</i> .....	21
3.2 Persentase Penduduk Usia Produktif dan Tidak Produktif, 2022 <i>Percentage of the Population of Productive and Unproductive, 2022</i>	
4.1 Banyaknya Kelurahan yang Memiliki Fasilitas Sekolah Menurut Tingkat Pendidikan, 2022 <i>Number of Kelurahan Having Educational Facilities by Educational Level, 2022</i> .....	34
4.2 Persentase Alat Kontrasepsi yang Digunakan, 2022 <i>Percentage of Fertile Couples by Contraceptives Used, 2022</i> .....	35
5.1 Persentase Keluarga yang Menggunakan Listrik PLN Menurut Kelurahan, 2022 <i>Percentage of Family used Electricity of State Electricity Company by Kelurahan, 2022</i> .....	68
6.1 Jumlah Rumah Makan/Restoran Menurut Kelurahan, 2022 <i>Number of Restaurant by Kelurahan, 2022</i> .....	76
7.1 Banyaknya Sarana Lembaga Keuangan Bank Menurut Jenis Bank, 2022 <i>Number of Bank by Type of Bank, 2022</i> .....	88

<https://jakbarkota.bps.go.id>

## PENJELASAN UMUM/EXPLANATORY NOTES

Tanda-tanda, satuan-satuan, dan lain-lainnya yang digunakan dalam publikasi ini adalah sebagai berikut:

*Symbols, measurement units, and acronyms which are used in this publication, are as follows:*

### 1. TANDA-TANDA/SYMBOLS

Data tidak tersedia/ <i>Data not available</i> .....	: ...
Tidak ada atau nol / <i>Null or zero</i> .....	: -
Data dapat diabaikan/ <i>Data negligible</i> .....	: 0
Tanda decimal/ <i>Decimal point</i> .....	: ,
Data tidak dapat ditampilkan/ <i>Not applicable</i> .....	: NA
Angka estimasi/ <i>Estimated figures</i> .....	: e
Angka diperbaiki/ <i>Revised figures</i> .....	: r
Angka sementara/ <i>Preliminary figures</i> .....	: x
Angka sangat sementara/ <i>Very preliminary figures</i> .....	: xx
Angka sangat sangat sementara/ <i>Very very preliminary figures</i> .....	: xxx

### 2. SATUAN/UNITS

barel/ <i>barrel</i> .....	: 158,99 liter/ <i>litres</i> = 1/6,2898 m <sup>3</sup>
hektar (ha)/ <i>hectare (ha)</i> .....	: 10 000 m <sup>2</sup>
kilometer (km)/ <i>kilometres (km)</i> .....	: 1 000 meter/ <i>meters (m)</i>
knot/ <i>knot</i> .....	: 1,8523 km/jam ( <i>km/hour</i> )
kuintal/ <i>quintal</i> .....	: 100 kg
KWh .....	: 1 000 Watt hour
MWh .....	: 1 000 KWh
liter (untuk beras)/ <i>litre (for rice)</i> .....	: 0,80 kg
MMSCF .....	: 1/35,3 m <sup>3</sup>
metrik ton (m.ton)/ <i>metric ton (m. ton)</i> .....	: 0,98421 long ton = 1 000 kg
ons/ <i>ounce</i> .....	: 28,31 gram/ <i>grams</i>
ton .....	: 1 000 kg

Satuan lain: buah, dus, butir, helai/lembar, kaleng, batang, pulsa, ton kilometer (ton-km), jam, menit, persen (%).

*Other units: unit, pack, pieces, sheet, tin, pulse, ton-kilometres(ton-km), hour, minute, percent (%).*

Perbedaan angka di belakang koma disebabkan oleh pembulatan angka.

*The difference in decimal numbers is caused by rounding.*



## DAFTAR SINGKATAN/LIST OF ABBREVIATION

SI	: Stasiun Iklim/ <i>Climate Station</i>
SMPK	: Stasiun Meterologi Pertanian Khusus/ <i>Special Agricultural Meteorological Station</i>
t.t	: Tempat tidur/ <i>Bed</i>
BCG	: Bacillus Calmette Guerin
DPT	: Difteri, Pertusis, Tetanus/ <i>Diphtheria, Tetanus, and Pertussis</i>
TT	: Tetanus Toxoid
IOT	: Industri Obat Tradisional/ <i>Traditional Medicine Industry</i>
IKOT	: Industri Kecil Obat Tradisional/ <i>Traditional Medicine Small Industry</i>
Alkes	: Alat kesehatan/ <i>Health Kits</i>
PKRT	: Perbekalan Kesehatan Rumah tangga/ <i>Household Health Logistics</i>
Kompl	: Komplemen/ <i>Complement</i>
IRTP	: Industri Pangan Produksi Rumah Tangga/ <i>Foods Home Industry</i>
PBF	: Pedagang Besar Farmasi/ <i>Pharmacy Whole-seller</i>
GFK	: Gudang Farmasi Kab/Kota/Regency/ <i>Municipality Pharmacy Warehouse</i>
RB	: Rumah Bersalin/ <i>Delivery House</i>
Pustu	: Puskesmas pembantu/ <i>Auxiliary Public Health Center</i>
BP	: Balai Pengobatan/ <i>Polyclinic</i>
TPS	: Tempat Pembuangan Sampah Sementara / <i>landfill</i>
Jamkesmas	: Jaminan kesehatan masyarakat miskin/ <i>Poor public health insurance</i>
PJKMU	: Program Jaminan Kesehatan Masyarakat Umum/ <i>General Public Health Insurance Program</i>
SIUP	: Surat Ijin Usaha Perdagangan/ <i>Trading Permission Letter</i>
TDP	: Tanda Daftar Perusahaan/ <i>Company Registration Identity</i>
API	: Angka Pengenal Importir/ <i>Importer's Identity Number</i>



# BAB 01

## GEOGRAFI

GEOGRAPHY

LUAS WILAYAH :

**30.23 km<sup>2</sup>**  
*sq.km*

KALIDERES



*Kelurahan Kamal*

**4.90** km<sup>2</sup>/sq.km



*Kelurahan Tegal Alur*

**4.97** km<sup>2</sup>/sq.km



*Kelurahan Pegadungan*

**8.67** km<sup>2</sup>/sq.km



*Kelurahan Kalideres*

**5.71** km<sup>2</sup>/sq.km



*Kelurahan Semanan*

**5.98** km<sup>2</sup>/sq.km





**ULASAN**

Kecamatan Kalideres merupakan salah satu kecamatan di wilayah Kota Administrasi Jakarta Barat yang terletak antara  $5^{\circ}19'12''$  -  $6^{\circ}23'54''$  Lintang Selatan dan  $106^{\circ}22'42''$  -  $106^{\circ}58'18''$  Bujur Timur.

Kecamatan Kalideres merupakan salah satu kecamatan di wilayah Kota Administrasi Jakarta Barat, dengan Luas Wilayah  $30,23 \text{ km}^2$ .

Berdasarkan posisi geografinya, Kecamatan Kalideres memiliki batas wilayah sebagai berikut : sebelah Utara adalah Kecamatan Pademangan Jakarta Utara, sebelah Timur adalah Kecamatan Sawah Besar Jakarta Pusat, sebelah Selatan adalah Kecamatan Gambir Jakarta Pusat dan sebelah Barat adalah Kecamatan Tambora Jakarta Barat.

Batas Wilayah Kecamatan Kalideres, bagian utara berbatasan dengan Kecamatan Pademangan, Jakarta Utara. Bagian timur berbatasan dengan Kecamatan Sawah Besar, Jakarta Pusat. Bagian Selatan berbatasan dengan Kecamatan Gambir Jakarta Pusat. Bagian barat berbatasan dengan Kecamatan Tambora, Jakarta Barat.

**DESCRIPTION**

*Astronomically Kalideres District is located between  $106^{\circ}22'42''$  BT -  $106^{\circ}58'18''$  BT and  $5^{\circ}19'12''$  LS -  $6^{\circ}23'54''$  LS.*

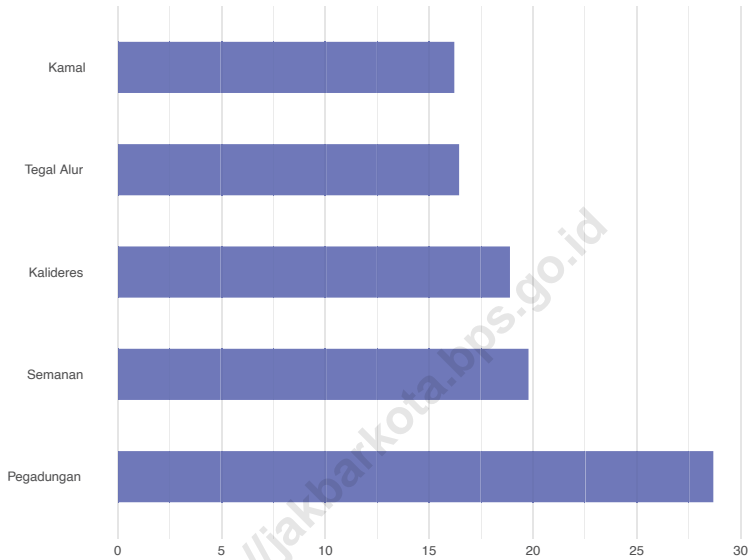
*Kalideres Subdistrict is one of the districts in West Jakarta Administrative City, with an area of  $30.23 \text{ km}^2$ .*

*Based on its geographical position, Kalideres District has the following boundaries: in the north is Pademangan District, North Jakarta, East is Sawah Besar District, Central Jakarta, South is Gambir District, Central Jakarta and West is Tambora District, West Jakarta.*

*Kalideres Subdistrict's Border, North Bordering Pademangan District, North Jakarta. East Bordering with Sawah Besar District, Central Jakarta, South Bordering with Gambir District, Central Jakarta. West Bordering with Tambora District, West Jakarta.*

**Gambar** 1.1  
**Figures**

**Luas Daerah menurut Kelurahan (%), 2022**  
**Total Area by Kelurahan (%), 2022**



Sumber/Source : Kementerian Dalam Negeri/Ministry of Home Affairs

## 1.1 KEADAAN GEOGRAFI GEOGRAPHY CONDITION

**Tabel 1.1.1 Luas Daerah Menurut Kelurahan di Kecamatan Kalideres, 2022**  
**Table Total Area by Kelurahan in Kalideres Subdistrict, 2022**

Desa/Kelurahan Village/Kelurahan	Luas <sup>1</sup> Total Area (km <sup>2</sup> /sq.km)	Persentase terhadap Luas Kecamatan Percentage to Subdistrict Area
(1)	(2)	(3)
Semanan	5,98	19,78
Kalideres	5,71	18,89
Pegadungan	8,67	28,68
Tegal Alur	4,97	16,44
Kamal	4,90	16,21
<b>Kalideres</b>	<b>30,23</b>	<b>100</b>

Catatan/Note: <sup>1</sup>Berdasarkan Peraturan Menteri Dalam Negeri Nomor 137 Tahun 2017 tanggal 29 Desember 2017/*Based on Minister of Home Affairs Regulation Number 137/2017, December 29, 2017*

Sumber/Source: Kementerian Dalam Negeri/*Ministry of Home Affairs*

**Tabel** 1.1.2  
**Table**

**Jarak ke Ibukota Kecamatan dan Ibukota Kabupaten/Kota Menurut Desa/Kelurahan di Kecamatan Kalideres (km), 2022**  
***Distance to the Subdistrict Capital and Regency/Municipal Capital by Villages/Kelurahan in Kalideres Subdistrict (km), 2022***

<b>Desa/Kelurahan</b> <b>Village/Kelurahan</b>	<b>Jarak ke Ibukota Kecamatan</b> <b>Distance to Subdistrict Capital</b>	<b>Jarak ke Ibukota Kabupaten/ Kota</b> <b>Distance to Regency/Municipal Capital</b>
(1)	(2)	(3)
Semanan	2	5
Kalideres	1	7
Pegadungan	1	7
Tegal Alur	3	10
Kamal	2	9

Catatan/Note: ...

Sumber/Source: ...

## 1.2 KEADAAN IKLIM CLIMATE CONDITION

**Tabel** 1.2.1 **Pengamatan Unsur Iklim Menurut Bulan di Stasiun  
Kemayoran Jakarta, 2021**  
*Table* **Observation of Climate Elements by Month Kemayoran  
Jakarta Station, 2021**

Bulan Month	Jumlah Curah Hujan Number of Precipitation (mm <sup>3</sup> )	Jumlah Hari Hujan (hari) Number of Rainy Days (day)
(1)	(2)	(3)
Januari/January	332,8	21
Februari/February	604,4	23
Maret/March	244,1	20
April/April	213,9	13
Mei/May	203,6	9
Juni/June	79,1	13
Juli/July	35,8	5
Agustus/August	79,7	4
September/September	113,4	7
Oktober/October	182,1	10
November/November	134,1	14
Desember/December	171,6	16

Catatan/Note: ....

Sumber/Source: Badan Meteorologi, Klimatologi, dan Geofisika (BMKG) Stasiun Klimatologi Tangerang Selatan/ Meteorological, Climatological, and Geophysical Agency: BMKG South Tangerang Climatology Station



# BAB 02

## PEMERINTAHAN

GOVERNMENT

### JUMLAH PNS

## LAKI - LAKI

Pemerintah Daerah Kecamatan **Kalideres**

**6 orang**

Pemerintah Daerah Kelurahan

**6 orang**

**5 orang**

**5 orang**

**7 orang**

**3 orang**

Pegadungan



### JUMLAH PNS

## PEREMPUAN

Pemerintah Daerah Kecamatan **Kalideres**

**5 orang**

**1 orang**

**4 orang**

**2 orang**

**2 orang**

**3 orang**

Pegadungan







**ULASAN**

Kecamatan Kalideres merupakan salah satu kecamatan di wilayah Kota Administrasi Jakarta Barat yang terdiri atas 5 kelurahan, 75 RW (Rukun Warga) dan 752 RT (Rukun Tetangga).

Berdasarkan Surat Keputusan Gubernur Provinsi DKI Jakarta Nomor 171 Tahun 2007, luas wilayah Kecamatan Kalideres adalah 30,23 km<sup>2</sup> dengan luas masing-masing kelurahan sebagai berikut.

Kel. Semanan 5,98 km<sup>2</sup>

Kel. Kalideres 5,71 km<sup>2</sup>.

Kel. Pegadungan 8,67 km<sup>2</sup>

Kel. Tegal Alur 4,97 km<sup>2</sup>

Kel. Kamal 4,90 km<sup>2</sup>

**DESCRIPTION**

*Kalideres Subdistrict is one of the subdistricts in Jakarta Barat, which consists of 5 kelurahan, 75 RW and 752 RT.*

*Based on The Decree of The Governor of DKI Jakarta Province Number 171 in 2007, the area of Kalideres Subdistrict is 30,23 km<sup>2</sup> with the area of each kelurahan is as follows.*

*Semanan 5,98 km<sup>2</sup>*

*Kalideres 5,71 km<sup>2</sup>.*

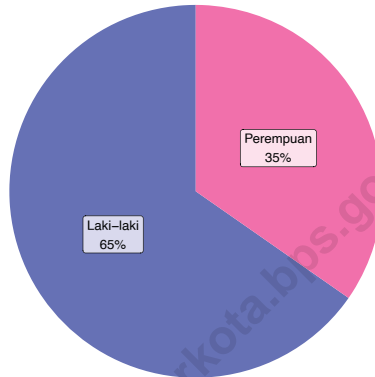
*Pegadungan 8,67 km<sup>2</sup>*

*Tegal Alur 4,97 km<sup>2</sup>*

*Kamal 4,90 km<sup>2</sup>*

**Gambar** 2.1  
**Figures**

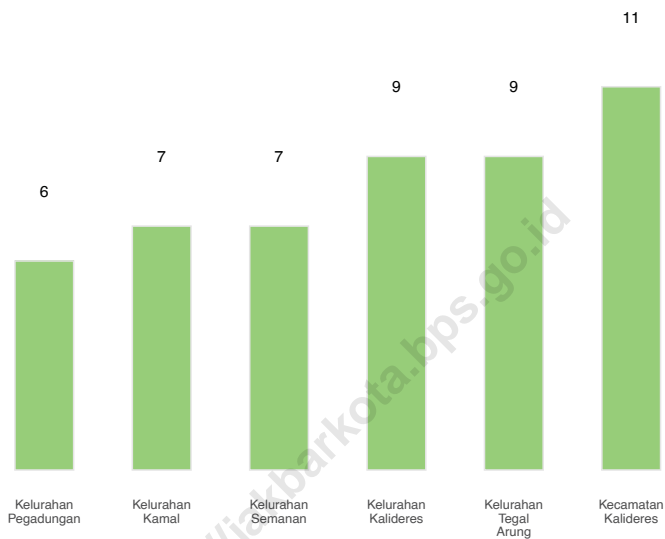
**Persentase Pegawai Negeri Sipil Menurut Jenis Kelamin, 2022**  
*The Percentage of Civil Servants by Sex, 2022*



Sumber/Source : Suku Dinas Kependudukan dan Pencatatan Sipil Kota Jakarta Barat

**Gambar 2.2**  
**Figures**

**Jumlah Pegawai Negeri Sipil Menurut Pemerintah Daerah, 2022**  
**Number of Civil Servants by Local Government, 2022**



Sumber/Source : Suku Badan Kepegawaian Kota Jakarta Barat

## 2.1 WILAYAH ADMINISTRATIF ADMINISTRATIVE AREA

**Tabel 2.1.1** Jumlah Rukun Warga (RW) dan Rukun Tetangga (RT) Menurut Kelurahan di Kecamatan Kalideres, 2022  
**Table** *Number of Rukun Warga and Rukun Tetangga by Kelurahan in Kalideres Subdistrict, 2022*

Desa/Kelurahan Village/Kelurahan	Rukun Warga (RW) Rukun Warga	Rukun Tetangga (RT) Rukun Tetangga
(1)	(2)	(3)
Semanan	12	117
Kalideres	17	180
Pegadungan	20	188
Tegal Alur	16	165
Kamal	10	102
<b>Kalideres</b>	<b>75</b>	<b>752</b>

Catatan/Note: ...

Sumber/Source: Suku Dinas Kependudukan dan Pencatatan Sipil Kota Jakarta Barat

## 2.2 SUMBER DAYA MANUSIA HUMAN RESOURCES

**Tabel 2.2.1** Jumlah Pegawai Negeri Sipil Menurut Pemerintah Daerah dan Jenis Kelamin, 2022  
**Table** *Number of Civil Servants by Local Government and Sex, 2022*

Pemerintah Daerah <i>Local Government</i>	Laki-Laki <i>Male</i>	Perempuan <i>Female</i>	Jumlah <i>Total</i>
(1)	(2)	(3)	(4)
Pemerintah Daerah Kecamatan Kalideres	6	5	11
Pemerintah Daerah Kelurahan Semanan	5	2	7
Pemerintah Daerah Kelurahan Kalideres	5	4	9
Pemerintah Daerah Kelurahan Pegadungan	3	3	6
Pemerintah Daerah Kelurahan Tegal Arung	7	2	9
Pemerintah Daerah Kelurahan Kamal	6	1	7

Catatan/Note: ...

Sumber/Source: Suku Badan Kepegawaian Kota Jakarta Barat

**Tabel** 2.2.2  
**Table**

**Jumlah Pegawai Negeri Sipil Menurut Tingkat Pendidikan dan Jenis Kelamin, 2022**  
**Number of Civil Servants by Educational Level and Sex, 2022**

<b>Tingkat Pendidikan</b> <i>Educational Level</i>	<b>Laki-Laki</b> <i>Male</i>	<b>Perempuan</b> <i>Female</i>	<b>Jumlah</b> <i>Total</i>
(1)	(2)	(3)	(4)
Sekolah Dasar (SD) <i>Primary School</i>	...	...	...
SMP/Sederajat <i>Junior High School</i>	...	...	...
SMA/Sederajat <i>Senior High School</i>	...	...	...
Diploma I/Akta I <i>Diploma I/Akta I</i>	...	...	...
Diploma II/Akta II <i>Diploma II/Akta II</i>	...	...	...
Diploma III/Akta III <i>Diploma III/Akta III</i>	...	...	...
Diploma IV/Akta IV <i>Diploma IV/Akta IV</i>	...	...	...
S1/Sarjana <i>Under Graduate/Bachelor</i>	...	...	...
S2/Pasca Sarjana <i>Graduate</i>	...	...	...
S3/Doktor/Ph.D <i>Post Graduate</i>	...	...	...
<b>Jumlah/Total</b>	...	...	...

Catatan/Note: ...

Sumber/Source: Suku Badan Kepegawaian Kota Jakarta Barat

**Tabel** 2.2.3  
**Table**

**Jumlah Pegawai Negeri Sipil Pemerintah Daerah  
Kecamatan Kalideres Menurut Kelurahan dan Tingkat  
Pendidikan, 2022**  
*Number of Civil Servants of Kalideres Subdistrict  
Government by Kelurahan and Educational Level, 2022*

Desa/Kelurahan <i>Village/Kelurahan</i>	Pendidikan Tertinggi <i>Highest Education</i>				Jumlah <i>Total</i>
	SD <i>Primary School</i>	SMP <i>Secondary School</i>	SMA <i>High School</i>	Perguruan Tinggi <i>College</i>	
(1)	(2)	(3)	(4)	(5)	(6)
Semanan	-	-	-	7	7
Kalideres	-	-	3	6	9
Pegadungan	-	-	-	6	6
Tegal Alur	1	-	-	8	9
Kamal	-	-	1	6	7
<b>Jumlah/Total</b>	<b>1</b>	<b>0</b>	<b>4</b>	<b>33</b>	<b>38</b>

Catatan/Note: ...

Sumber/Source: Suku Badan Kepegawaian Kota Jakarta Barat



**Tabel** 2.2.4  
**Table**

**Jumlah Pegawai Negeri Sipil Pemerintah Daerah  
Kecamatan Kalideres Menurut Kelurahan dan Golongan,  
2022**  
**Number of Civil Servants of Kalideres Subdistrict  
Government by Kelurahan and Level, 2022**

Desa/Kelurahan Village/Kelurahan	Golongan Level				Jumlah Total
	I	II	III	IV	
(1)	(2)	(3)	(4)	(5)	(6)
Semanan	-	-	7	-	7
Kalideres	-	-	9	-	9
Pegadungan	-	-	5	1	6
Tegal Alur	-	1	8	-	9
Kamal	-	1	6	-	7
<b>Jumlah/Total</b>	-	2	35	1	38

Catatan/Note: ...

Sumber/Source: Suku Badan Kepegawaian Kota Jakarta Barat

# BAB 03

## KEPENDUDUKAN DAN KETENAGAKERJAAN

POPULATION AND EMPLOYMENT

Jumlah Penduduk 2022

**464923** jiwa

Kepadatan Penduduk 2022

**15380** jiwa  
per km<sup>2</sup>



**PENJELASAN TEKNIS**

1. Sumber utama data kependudukan adalah Sensus Penduduk yang dilaksanakan setiap sepuluh tahun sekali. Sensus Penduduk telah dilaksanakan sebanyak enam kali sejak Indonesia merdeka yaitu tahun 1961, 1971, 1980, 1990, 2000 dan 2010 pada bulan Mei yang lalu. Di dalam sensus penduduk, pencacahan dilakukan terhadap seluruh penduduk yang berdomisili di wilayah teritorial Indonesia termasuk warga negara asing kecuali anggota Korps Diplomatik negara sahabat beserta keluarganya. Metode pengumpulan data dalam sensus dilakukan dengan wawancara antara petugas sensus dengan responden. Cara pencacahan yang dipakai dalam sensus penduduk menggunakan konsep usual residence yaitu konsep dimana penduduk biasa bertempat tinggal. Bagi penduduk yang bertempat tinggal tetap dicacah di mana mereka biasa tinggal, sedangkan untuk penduduk yang tidak bertempat tinggal tetap dicacah di tempat di mana mereka ditemukan petugas sensus.
2. Termasuk penduduk yang tidak bertempat tinggal tetap adalah tuna wisma, awak kapal berbendera Indonesia, penghuni perahu/rumah apung, masyarakat terpencil/ terasing

**TECHNICAL NOTES**

1. *The main source of population data is The Population Census was held every ten years. The Population Census has been held six times since Indonesia Independence that is 1961, 1971, 1980, 1990, 2000 and 2010 in May last. In the Population Census enumeration was held on all population who live in the territory area of Indonesia include foreign citizens except members of the Diplomatic Corps of friendly countries and their families. Data Collection Methods in a census done by interview between the census officer and respondent. Census enumeration methods in Population Census uses "Usual Residence" Concept that is concept where people habitually stayed. For Population who live permanently enumerated where they habitually stayed, while for population who don't live permanently enumerated in place where they were found by the census officer.*
2. *Including population who don't live permanently are homeless, Indonesian flagged vessel crew, boat occupants or floating homes, isolated communities or indigenous and refugee. For those who have*

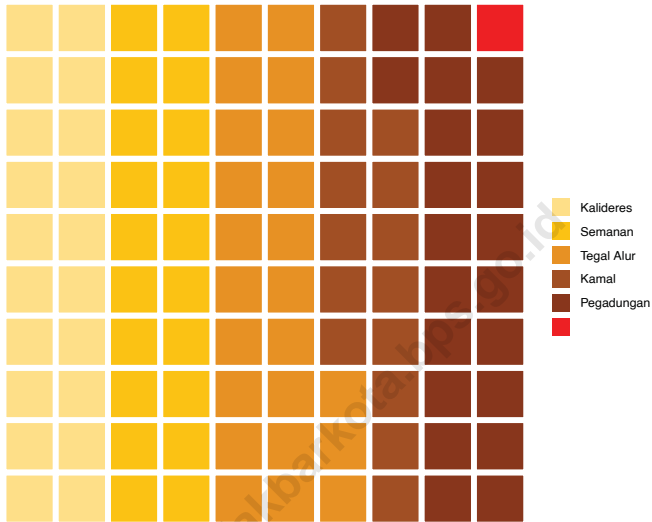
dan pengungsi. Bagi mereka yang mempunyai tempat tinggal tetap, tetapi sedang bertugas ke luar wilayah lebih dari enam bulan, tidak dicacah di tempat tinggalnya. Sebaliknya, seseorang atau keluarga menempati suatu bangunan belum mencapai enam bulan tetapi bermaksud menetap disana dicacah di tempat tersebut.

3. Penduduk Indonesia adalah semua orang yang berdomisili di wilayah teritorial Republik Indonesia.
4. Rata-rata Pertumbuhan Penduduk adalah angka yang menunjukkan tingkat pertambahan penduduk per tahun dalam jangka waktu tertentu.
5. Kepadatan Penduduk adalah banyaknya penduduk per km persegi.

*a permanent residence but was on duty outside the territory of more than six months, it's not enumerated in that residence. Conversely, when a person or family who lives in a building but has not reached six months but intends to settle there will be enumerated in this place.*

3. *Indonesia's Population is all the people who live in the territory of the Republic of Indonesia.*
4. *Average of Population Growth is a number that indicates the level of population growth per year in a given time period.*
5. *Population Density is the number of population per square kilometers.*

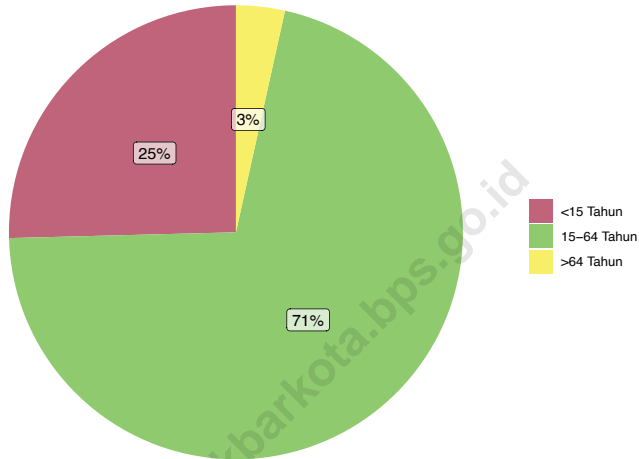
**Gambar 3.1** **Persentase Penduduk Menurut Kelurahan, 2022**  
**Figures** **Percentage of Population by Kelurahan, 2022**



Sumber/Source : Suku Dinas Kependudukan dan Pencatatan Sipil Kota Jakarta Barat

**Gambar 3.2**  
**Figures**

**Persentase Penduduk Usia Produktif dan Tidak Produktif, 2022**  
**Percentage of the Population of Productive and Unproductive, 2022**



Sumber/Source : Suku Dinas Kependudukan dan Pencatatan Sipil Kota Jakarta Barat

**Tabel** 3.1  
**Table**

**Penduduk, Distribusi Persentase Penduduk, Kepadatan Penduduk, Rasio Jenis Kelamin Penduduk Menurut Desa/ Kelurahan di Kecamatan Kalideres, 2022**  
*Population, Percentage Distribution of Population, Population Density, and Population Sex Ratio by Villages/ Kelurahan in Kalideres Subdistrict, 2022*

Desa/Kelurahan Village/Kelurahan	Penduduk/Population		
	Laki-Laki/Male	Perempuan/Female	Jumlah/Total
(1)	(2)	(3)	(4)
Semanan	47 150	46 056	93 206
Kalideres	47 552	45 762	93 314
Pegadungan	54 582	53 889	108 471
Tegal Alur	36 359	35 225	71 584
Kamal	49 128	49 220	98 348
<b>Kalideres</b>	<b>234 771</b>	<b>230 152</b>	<b>464 923</b>



Lanjutan Tabel/*Continued Table 3.1*

<b>Desa/Kelurahan Village/Kelurahan</b>	<b>Persentase Penduduk Percentage of Total Population</b>	<b>Kepadatan Penduduk (per Km<sup>2</sup>) Population Density per sq,km</b>	<b>Rasio Jenis Kelamin Penduduk Population Sex Ratio</b>
(1)	(5)	(6)	(7)
Semanan	20,05	15 586	1,02
Kalideres	20,07	16 342	1,04
Pegadungan	23,33	12 511	1,01
Tegal Alur	15,40	14 403	1,03
Kamal	21,15	20 071	1,00
<b>Kalideres</b>	<b>100</b>	<b>15 380</b>	<b>1,02</b>

Catatan/*Note*: Jumlah penduduk (kolom 4) merupakan jumlah WNI+WNA

Sumber/*Source*: Suku Dinas Kependudukan dan Pencatatan Sipil Kota Jakarta Barat

**Tabel** 3.2  
**Table**

**Jumlah Penduduk Menurut Kelompok Umur dan Jenis Kelamin di Kecamatan Kalideres, 2022**  
*Population by Age Groups and Sex in Kalideres Subdistrict, 2022*

Kelompok Umur <i>Age Groups</i>	Jenis Kelamin/Sex		
	Laki-Laki <i>Male</i>	Perempuan <i>Female</i>	Jumlah <i>Total</i>
(1)	(2)	(3)	(4)
00-04	18 735	17 306	36 041
05-09	21 001	19 858	40 859
10-14	21 189	19 893	41 082
15-19	19 274	18 238	37 512
20-24	18 995	18 345	37 340
25-29	18 428	18 870	37 298
30-34	18 996	19 032	38 028
35-39	20 078	20 020	40 098
40-44	20 911	21 198	42 109
45-49	17 052	17 035	34 087
50-54	14 755	14 198	28 953
55-59	10 462	10 358	20 820
60-64	7 037	6 998	14 035
65-69	3 764	3 947	7 711
70-75	2 165	2 277	4 442
75+	1 595	2 365	3 960
<b>Kalideres</b>	<b>234 437</b>	<b>229 938</b>	<b>464 375</b>

Catatan/Note: Jumlah penduduk (kolom 4) merupakan jumlah WNI

Sumber/Source: Suku Dinas Kependudukan dan Pencatatan Sipil Kota Jakarta Barat

**Tabel** 3.3  
**Table**

**Jumlah Penduduk Menurut Kelurahan, Kewarganegaraan dan Jenis Kelamin di Kecamatan Kalideres, 2022**  
**Population by Kelurahan, Citizenship and Sex in Kalideres Subdistrict, 2022**

Desa/Kelurahan Village/Kelurahan	WNI/Indonesian Citizens		
	Laki-Laki/Male	Perempuan/Female	Jumlah/Total
(1)	(2)	(3)	(4)
Semanan	47 054	46 016	93 070
Kalideres	47 497	45 713	93 210
Pegadungan	54 529	53 878	108 407
Tegal Alur	36 349	35 222	71 571
Kamal	49 008	49 109	98 117
<b>Kalideres</b>	<b>234 437</b>	<b>229 938</b>	<b>464 375</b>

Lanjutan Tabel/*Continued Table 3.3*

Desa/Kelurahan <i>Village/Kelurahan</i>	WNA/ <i>Foreign Citizens</i>		
	Laki-Laki/ <i>Male</i>	Perempuan/ <i>Female</i>	Jumlah/ <i>Total</i>
(1)	(5)	(6)	(7)
Semanan	96	40	136
Kalideres	55	49	104
Pegadungan	53	11	64
Tegal Alur	10	3	13
Kamal	120	111	231
<b>Kalideres</b>	<b>334</b>	<b>214</b>	<b>548</b>

Catatan/*Note*: ...

Sumber/*Source*: Suku Dinas Kependudukan dan Pencatatan Sipil Kota Jakarta Barat

**Tabel** 3.4  
**Table**

**Jumlah Penduduk Lahir dan Mati Menurut Kelurahan dan Jenis Kelamin di Kecamatan Kalideres, 2022**  
*Population Birth and Death by Kelurahan and Sex in Kalideres Subdistrict, 2022*

Desa/Kelurahan Village/Kelurahan	Kelahiran/Birth		
	Laki-Laki/Male	Perempuan/Female	Jumlah/Total
(1)	(2)	(3)	(4)
Semanan	568	526	1 094
Kalideres	575	558	1 133
Pegadungan	630	586	1 216
Tegal Alur	440	443	883
Kamal	598	510	1 108
<b>Kalideres</b>	<b>2 811</b>	<b>2 623</b>	<b>5 434</b>

Lanjutan Tabel/*Continued Table 3.4*

Desa/Kelurahan <i>Village/Kelurahan</i>	Kematian/ <i>Death</i>		
	Laki-Laki/ <i>Male</i>	Perempuan/ <i>Female</i>	Jumlah/ <i>Total</i>
(1)	(5)	(6)	(7)
Semanan	381	281	662
Kalideres	442	272	714
Pegadungan	385	320	705
Tegal Alur	250	189	439
Kamal	347	212	559
<b>Kalideres</b>	<b>1 805</b>	<b>1 274</b>	<b>3 079</b>

Catatan/*Note*: ...Sumber/*Source*: Suku Dinas Kependudukan dan Pencatatan Sipil Kota Jakarta Barat

<https://jakbarkota.bps.go.id>

# BAB 04

## SOSIAL

### SOCIAL



Keadaan Fasilitas Kesehatan  
di Kecamatan

# Kalideres

Tahun 2022

*Jumlah Kelurahan yang Memiliki Fasilitas Sekolah*  
**Menurut Tingkat Pendidikan**



**SD/Sederajat**

**5**

**SMP/Sederajat**

**4**

**SMA/Sederajat**

**5**

**SMK/Sederajat**

**5**

**Akademi/Perguruan Tinggi**

**0**



**PENJELASAN TEKNIS**

1. Sekolah adalah lembaga pendidikan formal yang dimulai dari pendidikan dasar, menengah, dan tinggi. Pendidikan yang dicatat adalah pendidikan formal berdasar kurikulum Kementerian Pendidikan Nasional, termasuk pendidikan yang diselenggarakan oleh pondok pesantren dengan memakai kurikulum Kementerian Pendidikan Nasional, seperti Madrasah Ibtidaiyah 1. (MI), Madrasah Tsanawiyah (MTs), dan Madrasah Aliyah (MA). Pondok pesantren/madrasah diniyah adalah sekolah yang tidak memakai kurikulum dari Kementerian Pendidikan Nasional.
2. Rumah Sakit adalah tempat pemeriksaan dan perawatan kesehatan, biasanya berada di bawah pengawasan dokter/tenaga medis, termasuk rumah sakit khusus seperti rumah sakit perawatan paru-paru dan RS jantung.
3. Rumah Sakit Bersalin/Rumah Bersalin adalah rumah sakit yang dilengkapi dengan fasilitas untuk melahirkan, pemeriksaan kehamilan, pemeriksaan ibu dan anak serta berada di bawah pengawasan dokter dan atau bidan senior.
4. Poliklinik adalah tempat pemeriksaan kesehatan, biasanya tanpa fasilitas perawatan

**TECHNICAL NOTES**

1. *School is a formal educational institutions starting from primary, secondary and high. Registered Education is Formal Education that based on Ministry of National Education Curriculum, including education that held by the boarding school using The Curriculum of The Ministry of National Education, such as Madrasah Ibtidaiyah (MI), Madrasah Tsanawiyah (MTs) and Madrasah Aliyah (MA). Boarding School /Madrasah Diniyah is a school that doesn't use The Curriculum of The Ministry of National Education.*
2. *Hospital is a place for medical examination and health care, usually under the supervision of doctor or medical personnel, such as hospital treatment of lung and heart.*
3. *Maternity hospital is a hospital that equipped with facilities for childbirth, prenatal care, maternal and child care and it's under the supervision of doctor and senior midwife.*
4. *Polyclinic is a place for medical examination, usually without stay care facility, is under the*

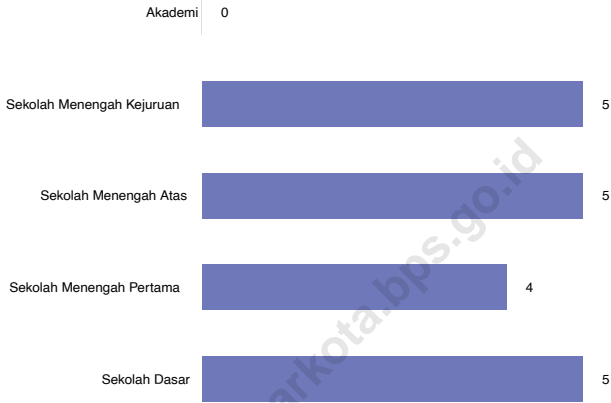
menginap, berada di bawah pengawasan dokter/ tenaga medis, tidak termasuk klinik yang terdapat di puskesmas/ rumah sakit. Poliklinik yang karena satu dan lain hal menyediakan tempat perawatan menginap, tetap digolongkan kedalam poliklinik (bukan rumah sakit).

*supervision of doctor or medical personnel, not including clinic in public health center or hospital. Polyclinic for one reason or another provides places for stay care facility remain classified in Polyclinic (not the hospital).*

<https://jakbarkota.bps.go.id>

**Gambar 4.1**  
**Figures**

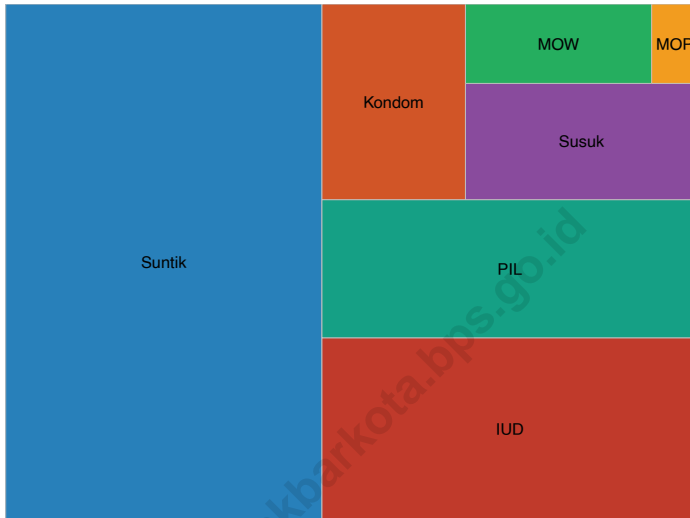
**Banyaknya Kelurahan yang Memiliki Fasilitas Sekolah Menurut Tingkat Pendidikan, 2022**  
**Number of Kelurahan Having Educational Facilities by Educational Level, 2022**



Sumber/Source : Kecamatan Kalideres

**Gambar** 4.2  
**Figures**

**Persentase Alat Kontrasepsi yang Digunakan, 2022**  
**Percentage of Fertile Couples by Contraceptives Used, 2022**



Sumber/Source : Kecamatan Kalideres

#### 4.1 PENDIDIKAN EDUCATION

**Tabel 4.1.1 Banyaknya Desa<sup>1</sup>/Kelurahan yang Memiliki Fasilitas Sekolah Menurut Tingkat Pendidikan di Kecamatan Kalideres, 2020–2022**  
**Number of Villages<sup>1</sup>/Kelurahan Having Educational**

Tingkat Pendidikan <i>Educational Level</i>	2020	2021	2022
(1)	(2)	(3)	(4)
Sekolah Dasar (SD)/ Madrasah Ibtidaiyah (MI) <i>Primary School/ Madrasah Ibtidaiyah</i>	5	5	5
Sekolah Menengah Pertama (SMP)/Madrasah Tsanawiyah (MTs) <i>Junior High School/ Madrasah Tsanawiyah (MTs)</i>	5	5	4
Sekolah Menengah Atas (SMA)/ Madrasah Aliyah (MA) <i>Senior High School/ Madrasah Aliyah</i>	5	5	5
Sekolah Menengah Kejuruan (SMK) <i>Vocational High School</i>	5	5	5
Akademi/Perguruan Tinggi <i>Academy/University</i>	1	1	-

Catatan/Note: <sup>1</sup> Desa pada tabel ini termasuk Unit Permukiman Transmigrasi (UPT) yang masih dibina oleh kementerian terkait/  
*Villages in this table include Transmigration Settlement Unit which is still fostered by the relevant ministries.*

Sumber/Source: Kecamatan Kalideres

**Tabel 4.1.2**  
**Table**

**Jumlah Sekolah Menurut Tingkat Pendidikan di Kecamatan Kalideres, 2021/2022 dan 2022/2023**  
**Number of Schools by Educational Level in Kalideres Subdistrict, 2021/2022 and 2022/2023**

Tingkat Pendidikan Educational Level	Negeri/Public		Swasta/Private		Jumlah/Total	
	2021/2022	2022/2023	2021/2022	2022/2023	2021/2022	2022/2023
(1)	(2)	(3)	(4)	(5)	(6)	(7)
Taman Kanak-Kanak (TK) <sup>1</sup> /Kindergarten <sup>1</sup>	...	1	...	49	...	50
Raudatul Athfal (RA) <sup>2</sup> Raudatul Athfal (RA) <sup>2</sup>	...	-	...	40	...	40
Sekolah Dasar (SD) <sup>1</sup> Elementary Schools <sup>1</sup>	56	27	37	1	93	28
Madrasah Ibtidaiyah (MI) <sup>2</sup> /Madrasah Ibtidaiyah (MI) <sup>2</sup>	2	-	14	27	16	27
Sekolah Menengah Pertama (SMP) <sup>1</sup> /Junior High Schools <sup>1</sup>	9	10	31	48	40	58
Madrasah Tsanawiyah (MTs) <sup>2</sup> /Madrasah Tsanawiyah (MTs) <sup>2</sup>	2	2	10	9	12	11
Sekolah Menengah Atas (SMA) <sup>1</sup> /Senior High Schools <sup>1</sup>	4	4	15	18	19	22
Sekolah Menengah Kejuruan (SMK) <sup>1</sup> Vocational High Schools <sup>1</sup>	-	-	19	23	19	23
Madrasah Aliyah (MA) <sup>2</sup> Madrasah Aliyah (MA) <sup>2</sup>	1	1	4	3	5	4

Catatan/Note: <sup>3</sup> Seluruh Raudatul Athfal (RA) berstatus swasta/All Raudatul Athfal (RA) are private

Sumber/Source: <sup>1</sup> Kementerian Pendidikan, Kebudayaan, Riset, dan Teknologi, Sistem Data Pokok Pendidikan, data semester ganjil laporan sampai dengan 30 November 2022/Ministry of Education, Culture, Research, and Technology, Basic Education Data System, odd semester report data up to 30 November 2022

<sup>2</sup> Kementerian Agama, EMIS, data semester ganjil laporan sampai dengan 9 Februari 2023/Ministry of Religious Affairs, EMIS, odd semester report data up to 9 February 2023

**Tabel 4.1.3** Jumlah Guru Menurut Tingkat Pendidikan di Kecamatan Kalideres, 2021/2022 dan 2022/2023  
**Table** Number of Teachers by Educational Level in Kalideres Subdistrict, 2021/2022 and 2022/2023

Tingkat Pendidikan Educational Level	Negeri/Public		Swasta/Private		Jumlah/Total	
	2021/2022	2022/2023	2021/2022	2022/2023	2021/2022	2022/2023
(1)	(2)	(3)	(4)	(5)	(6)	(7)
Taman Kanak-Kanak (TK) <sup>1</sup> /Kindergarten <sup>1</sup>	5	...	402	...	407	...
Raudatul Athfal (RA) <sup>2</sup> Raudatul Athfal (RA) <sup>2</sup>	...	...	...	...	...	170
Sekolah Dasar (SD) <sup>1,3</sup> Elementary Schools <sup>1,3</sup>	...	959	...	782	...	1 742
Madrasah Ibtidaiyah (MI) <sup>2</sup> /Madrasah Ibtidaiyah (MI) <sup>2</sup>	...	75	...	397	...	472
Sekolah Menengah Pertama (SMP) <sup>1,3</sup> Junior High Schools <sup>1,3</sup>	...	315	...	609	...	924
Madrasah Tsanawiyah (MTs) <sup>2</sup> /Madrasah Tsanawiyah (MTs) <sup>2</sup>	...	78	...	193	...	271
Sekolah Menengah Atas (SMA) <sup>1,3</sup> /Senior High Schools <sup>1,3</sup>	...	175	...	275	...	450
Sekolah Menengah Kejuruan (SMK) <sup>1,3</sup> Vocational High Schools <sup>1,3</sup>	...	-	...	369	...	369
Madrasah Aliyah (MA) <sup>2</sup> Madrasah Aliyah (MA) <sup>2</sup>	...	62	...	56	...	118

Catatan/Note: <sup>3</sup> Jumlah guru termasuk kepala sekolah dan guru/The total of teachers including headmaster and teacher.

Sumber/Source: <sup>1</sup> Kementerian Pendidikan, Kebudayaan, Riset, dan Teknologi, Sistem Data Pokok Pendidikan, data semester ganjil laporan sampai dengan 30 November 2022/Ministry of Education, Culture, Research, and Technology, Basic Education Data System, odd semester report data up to 30 November 2022

<sup>2</sup> Kementerian Agama, EMIS, data semester ganjil laporan sampai dengan 9 Februari 2023/Ministry of Religious Affairs, EMIS, odd semester report data up to 9 February 2023

**Tabel 4.1.4**  
**Table**

**Jumlah Murid Menurut Tingkat Pendidikan di Kecamatan Kalideres, 2021/2022 dan 2022/2023**  
**Number of Pupils by Educational Level in Kalideres Subdistrict, 2021/2022 and 2022/2023**

Tingkat Pendidikan Educational Level	Negeri/Public		Swasta/Private		Jumlah/Total	
	2021/2022	2022/2023	2021/2022	2022/2023	2021/2022	2022/2023
(1)	(2)	(3)	(4)	(5)	(6)	(7)
Taman Kanak-Kanak (TK) <sup>1</sup> /Kindergarten <sup>1</sup>	64	...	3 032	...	3 096	...
Raudatul Athfal (RA) <sup>2</sup> Raudatul Athfal (RA) <sup>2</sup>	...	...	...	...	...	1 513
Sekolah Dasar (SD) <sup>1</sup> Elementary Schools <sup>1</sup>	...	21 890	...	11 221	...	33 111
Madrasah Ibtidaiyah (MI) <sup>2</sup> /Madrasah Ibtidaiyah (MI) <sup>2</sup>	...	1 079	...	8 118	...	9 197
Sekolah Menengah Pertama (SMP) <sup>1</sup> /Junior High Schools <sup>1</sup>	...	6 932	...	8 295	...	15 227
Madrasah Tsanawiyah (MTs) <sup>2</sup> /Madrasah Tsanawiyah (MTs) <sup>2</sup>	...	878	...	2 183	...	3 061
Sekolah Menengah Atas (SMA) <sup>1</sup> /Senior High Schools <sup>1</sup>	...	3 112	...	3 793	...	6 905
Sekolah Menengah Kejuruan (SMK) <sup>1</sup> Vocational High Schools <sup>1</sup>	...	-	...	8 322	...	8 322
Madrasah Aliyah (MA) <sup>2</sup> Madrasah Aliyah (MA) <sup>2</sup>	...	647	...	354	...	1 001

Catatan/Note: ...

Sumber/Source: <sup>1</sup> Kementerian Pendidikan, Kebudayaan, Riset, dan Teknologi, Sistem Data Pokok Pendidikan, data semester ganjil laporan sampai dengan 30 November 2022/Ministry of Education, Culture, Research, and Technology, Basic Education Data System, odd semester report data up to 30 November 2022

<sup>2</sup> Kementerian Agama, EMIS, data semester ganjil laporan sampai dengan 9 Februari 2023/Ministry of Religious Affairs, EMIS, odd semester report data up to 9 February 2023



**Tabel 4.1.5** Banyaknya Sekolah Dasar (SD) Menurut Kelurahan di Kecamatan Kalideres, 2022  
**Table** *Number of Educational Infrastructure of Primary School by Kelurahan in Kalideres Subdistrict, 2022*

Desa/Kelurahan <i>Village/Kelurahan</i>	Sekolah/School		Jumlah/Total
	Negeri <i>Public</i>	Swasta <i>Private</i>	
(1)	(2)	(3)	(4)
Semanan	14	6	20
Kalideres	12	10	22
Pegadungan	15	18	33
Tegal Alur	19	8	27
Kamal	10	4	14
<b>Kalideres</b>	<b>70</b>	<b>46</b>	<b>116</b>

Sumber/Source: BPS, Pendataan Potensi Desa (Podes) 2022/BPS-Statistics Indonesia, Village Potential Data Collecting 2022

**Tabel**  
**Table** 4.1.6

**Banyaknya Madrasah Ibtidaiyah (MI) Menurut Kelurahan di Kecamatan Kalideres, 2022**  
**Number of Educational Infrastructure of Madrasah Ibtidaiyah (MI) by Kelurahan in Kalideres Subdistrict, 2022**

Desa/Kelurahan Village/Kelurahan	Sekolah/School		Jumlah/Total
	Negeri Public	Swasta Private	
(1)	(2)	(3)	(4)
Semanan	-	4	4
Kalideres	-	10	10
Pegadungan	1	3	4
Tegal Alur	-	4	4
Kamal	1	6	7
<b>Kalideres</b>	<b>2</b>	<b>27</b>	<b>29</b>

Sumber/Source: BPS, Pendataan Potensi Desa (Podes) 2022/BPS-Statistics Indonesia, Village Potential Data Collecting 2022

**Tabel** 4.1.7  
**Table**

**Banyaknya Sekolah Menengah Pertama (SMP) Menurut Kelurahan di Kecamatan Kalideres, 2022**  
**Number of Educational Infrastructure of Junior High School by Kelurahan in Kalideres Subdistrict, 2022**

Desa/Kelurahan Village/Kelurahan	Sekolah/School		Jumlah/Total
	Negeri Public	Swasta Private	
(1)	(2)	(3)	(4)
Semanan	2	7	9
Kalideres	2	11	13
Pegadungan	3	13	16
Tegal Alur	-	11	11
Kamal	3	6	9
<b>Kalideres</b>	<b>10</b>	<b>48</b>	<b>58</b>

Sumber/Source: BPS, Pendataan Potensi Desa (Podes) 2022/BPS-Statistics Indonesia, Village Potential Data Collecting 2022

**Tabel**  
**Table** 4.1.8

**Banyaknya Madrasah Tsanawiyah (MTs) Menurut  
Kelurahan di Kecamatan Kalideres, 2022**  
*Number of Educational Infrastructure of Madrasah  
Tsanawiyah (MTs) by Kelurahan in Kalideres Subdistrict,  
2022*

Desa/Kelurahan Village/Kelurahan	Sekolah/School		Jumlah/Total
	Negeri Public	Swasta Private	
(1)	(2)	(3)	(4)
Semanan	1	-	1
Kalideres	-	1	1
Pegadungan	-	5	5
Tegal Alur	-	1	1
Kamal	1	2	3
<b>Kalideres</b>	<b>2</b>	<b>9</b>	<b>11</b>

Sumber/Source: BPS, Pendataan Potensi Desa (Podes) 2022/BPS-Statistics Indonesia, Village Potential Data Collecting 2022

**Tabel 4.1.9** Banyaknya Sekolah Menengah Atas Menurut Kelurahan di Kecamatan Kalideres, 2022  
**Table** *Number of Educational Infrastructure of Senior High School by Kelurahan in Kalideres Subdistrict, 2022*

Desa/Kelurahan Village/Kelurahan	Sekolah/School		Jumlah/Total
	Negeri Public	Swasta Private	
(1)	(2)	(3)	(4)
Semanan	1	2	3
Kalideres	1	5	6
Pegadungan	1	8	9
Tegal Alur	1	2	3
Kamal	-	1	1
<b>Kalideres</b>	<b>4</b>	<b>18</b>	<b>22</b>

Sumber/Source: BPS, Pendataan Potensi Desa (Podes) 2022/BPS-Statistics Indonesia, Village Potential Data Collecting 2022

**Tabel 4.1.10** Banyaknya Madrasah Aliyah (MA) Menurut Kelurahan di Kecamatan Kalideres, 2022  
**Table** *Number of Educational Infrastructure of Madrasah Aliyah (MA) by Kelurahan in Kalideres Subdistrict, 2022*

Desa/Kelurahan <i>Village/Kelurahan</i>	Sekolah/School		Jumlah/Total
	Negeri <i>Public</i>	Swasta <i>Private</i>	
(1)	(2)	(3)	(4)
Semanan	-	-	-
Kalideres	-	1	1
Pegadungan	-	1	1
Tegal Alur	1	-	1
Kamal	-	1	1
<b>Kalideres</b>	<b>1</b>	<b>3</b>	<b>4</b>

Sumber/Source: BPS, Pendataan Potensi Desa (Podes) 2022/BPS-Statistics Indonesia, Village Potential Data Collecting 2022

**Tabel 4.1.11** Banyaknya Sekolah Menengah Kejuruan (SMK) Menurut Kelurahan di Kecamatan Kalideres, 2022  
**Table** *Number of Educational Infrastructure of Vocational High School by Kelurahan in Kalideres Subdistrict, 2022*

Desa/Kelurahan <i>Village/Kelurahan</i>	Sekolah/School		Jumlah/Total
	Negeri <i>Public</i>	Swasta <i>Private</i>	
(1)	(2)	(3)	(4)
Semanan	-	3	3
Kalideres	-	5	5
Pegadungan	-	4	4
Tegal Alur	-	3	3
Kamal	-	4	4
<b>Kalideres</b>	-	<b>19</b>	<b>19</b>

Sumber/Source: BPS, Pendataan Potensi Desa (Podes) 2022/BPS-Statistics Indonesia, Village Potential Data Collecting 2022

**Tabel** 4.1.12  
**Table**

**Banyaknya Akademi/Perguruan Tinggi Menurut  
Kelurahan di Kecamatan Kalideres, 2022**  
*Number of Educational Infrastructure of Academies/  
Universities by Kelurahan in Kalideres Subdistrict, 2022*

Desa/Kelurahan <i>Village/Kelurahan</i>	Sekolah/School		Jumlah/Total
	Negeri <i>Public</i>	Swasta <i>Private</i>	
(1)	(2)	(3)	(4)
Semanan	-	-	-
Kalideres	-	-	-
Pegadungan	-	-	-
Tegal Alur	-	-	-
Kamal	-	-	-
<b>Kalideres</b>	-	-	-

Sumber/Source: BPS, Pendataan Potensi Desa (Podes) 2022/BPS-Statistics Indonesia, Village Potential Data Collecting 2022



## 4.2 KESEHATAN HEALTH

**Tabel 4.2.1 Banyaknya Desa<sup>1</sup>/Kelurahan yang Memiliki Sarana Kesehatan Menurut Jenis Sarana Kesehatan di Kecamatan Kalideres, 2020–2022**  
**Number of Villages<sup>1</sup>/Kelurahan Health Facilities by Type of Health Facilities in Kalideres Subdistrict, 2020–2022**

Jenis Sarana Kesehatan Type of Health Facilities	2020	2021	2022
(1)	(2)	(3)	(4)
Rumah Sakit Hospital	5	5	5
Rumah Sakit Bersalin Maternity Hospital	-	-	-
Poliklinik/Balai Pengobatan Polyclinic	5	5	5
Puskesmas Public Health Center	5	5	5
Puskesmas Pembantu Subsidiary of Public Health Center	-	-	-
Apotek Pharmacy	5	5	5

Catatan/Note: ...

Sumber/Source: Kecamatan Kalideres

**Tabel** 4.2.2  
**Table**

**Banyaknya Fasilitas Kesehatan Menurut Kelurahan dan Jenisnya di Kecamatan Kalideres, 2022**  
**Number of Health Facilities by Kelurahan and Type of Health Facilities in Kalideres Subdistrict, 2022**

<b>Desa/Kelurahan</b> <i>Village/Kelurahan</i>	<b>Rumah Sakit</b> <i>Hospital</i>	<b>Rumah Sakit Bersalin</b> <i>Maternity Hospital</i>	<b>Poliklinik</b> <i>Polyclinic</i>
(1)	(2)	(3)	(4)
Semanan	-	-	-
Kalideres	1	-	-
Pegadungan	-	-	-
Tegal Arung	-	-	-
Kamal	-	-	-
<b>Kalideres</b>	<b>1</b>	<b>-</b>	<b>-</b>

Lanjutan Tabel/Continued Table 4.2.2

<b>Desa/Kelurahan Village/Kelurahan</b>	<b>Puskesmas Rawat Inap Public Health Center with Inpatient Care</b>	<b>Puskesmas Tanpa Rawat Inap Public Health Center without Inpatient Care</b>	<b>Apotek Pharmacy</b>
(1)	(5)	(6)	(7)
Semanan	-	2	-
Kalideres	-	1	-
Pegadungan	1	4	-
Tegal Arung	-	3	-
Kamal	-	2	-
<b>Kalideres</b>	<b>1</b>	<b>12</b>	<b>-</b>

Catatan/Note: ...

Sumber/Source: Kecamatan Kalideres

**Tabel** 4.2.3  
**Table**

**Banyaknya Warga Penderita Kekurangan Gizi Menurut Kelurahan di Kecamatan Kalideres, 2022**  
**Number of People with Malnutrition by Kelurahan in Kalideres Subdistrict, 2022**

<b>Desa/Kelurahan</b> <b>Village/Kelurahan</b>	<b>2022</b>
(1)	(2)
Semanan	-
Kalideres	-
Pegadungan	-
Tegal Alur	-
Kamal	-
<b>Kalideres</b>	<b>-</b>

Catatan/Note: ...

Sumber/Source: Kecamatan Kalideres

**Tabel** 4.2.4  
**Table**

**Jumlah PUS dan Peserta KB Baru Menurut Kelurahan dan Alat Kontrasepsi yang Digunakan di Kecamatan Kalideres, 2022**  
**Number of Fertile Couples and New Family Planning Acceptors Kelurahan and Contraceptives Used in Kalideres Subdistrict, 2022**

Desa/Kelurahan Village/Kelurahan	PUS Fertile Couples	Alat Kontrasepsi Contraceptive Methods		
		IUD IUD	Susuk Implant	Suntik Injection
(1)	(2)	(4)	(5)	(6)
Semanan	50 920	5 798	792	14 952
Kalideres	26 854	3 336	1 990	6 936
Pegadungan	31 541	5 798	3 886	15 997
Tegal Alur	37 766	4 432	987	8 321
Kamal	-	-	-	-
<b>Kalideres</b>	<b>147 081</b>	<b>19 364</b>	<b>7 655</b>	<b>31 269</b>

Lanjutan Tabel/*Continued Table* 4.2.4

Desa/Kelurahan <i>Village/Kelurahan</i>	Alat Kontrasepsi <i>Contraceptive Methods</i>			
	Pil <i>Pill</i>	Kondom <i>Condom</i>	MOW	MOP
(1)	(7)	(8)	(9)	(10)
Semanan	4 421	3 222	1 785	364
Kalideres	3 379	684	522	142
Pegadungan	2 684	2 607	314	255
Tegal Alur	4 232	1 442	1 567	278
Kamal	-	-	-	-
<b>Kalideres</b>	<b>10 299</b>	<b>4 736</b>	<b>2 405</b>	<b>1 039</b>

Catatan/Note: ...

Sumber/Source: Suku Dinas Pemberdayaan, Perlindungan Anak dan Pengendalian Penduduk Jakarta Barat

### 4.3 PERUMAHAN DAN LINGKUNGAN HOUSING AND ENVIRONMENT

**Tabel** 4.3.1 **Banyaknya Kelurahan Menurut Sumber Air Minum Sebagian Besar Keluarga di Kecamatan Kalideres, 2019–2021**  
*Number of Kelurahan by Drinking Water Source of Majority Family in Kalideres Subdistrict, 2019–2021*

Sumber Air Minum Source of Drinking Water	2019	2020	2021
(1)	(2)	(3)	(4)
Air Kemasan Bermerk/ <i>Branded Bottled Water</i>	-	-	-
Air Isi Ulang/ <i>Refill Water</i>	1	1	2
Leding Dengan Meteran/ <i>Metered Piped Water</i>	2	2	1
Leding Tanpa Meteran/ <i>Non Metered Piped Water</i>	2	2	2
Sumur Bor atau Pompa/ <i>Artesian Well or Pumped Water</i>	-	-	-
Sumur/ <i>Well</i>	-	-	-
Mata Air/ <i>Spring</i>	-	-	-
Sungai/Danau/Kolam/ Waduk/Situ/ Embung/Bendungan/ <i>River/Lake/Pond/ Reservoir/Dam</i>	-	-	-
Air Hujan/ <i>Rainwater</i>	-	-	-
Lainnya/ <i>Others</i>	-	-	-

Catatan/*Note*: ...

Sumber/*Source*: BPS, Pendataan Potensi Desa (Podes) 2019-2021/*BPS-Statistics Indonesia, Village Potential Data Collecting 2019-2021*

**Tabel** 4.3.2  
**Table**

**Banyaknya Keluarga Menurut Kelurahan dan Jenis Pengguna Listrik di Kecamatan Kalideres, 2021**  
**Number of Family by Kelurahan and Type of Electricity Consumer in Kalideres Subdistrict, 2021**

Desa/Kelurahan Village/Kelurahan	Pengguna Listrik Electricity Consumer			Bukan Pengguna Listrik Not Electricity Consumer
	PLN State Electricity Company	Non PLN Non-State Electricity Company	Jumlah Total	
(1)	(2)	(3)	(4)	(5)
Semanan	28 349	-	28 349	-
Kalideres	28 582	-	28 582	-
Pegadungan	29 235	-	29 235	-
Tegal Alur	33 787	-	33 787	-
Kamal	21 306	-	21 306	-
<b>Kalideres</b>	<b>141 259</b>	<b>-</b>	<b>141 259</b>	<b>-</b>

Catatan/Note: ...

Sumber/Source: BPS, Pendataan Potensi Desa (Podes) 2021/BPS-Statistics Indonesia, Village Potential Data Collecting 2021



**Tabel 4.3.3** Banyaknya Kelurahan Menurut Sumber Penerangan Jalan Utama Kelurahan di Kecamatan Kalideres, 2019–2021  
**Table** *Number of Kelurahan by Source of Kelurahan's Main Street Illumination in Kalideres Subdistrict, 2019–2021*

Sumber Penerangan Jalan Utama Source of Main Street Illumination	2019	2020	2021
(1)	(2)	(3)	(4)
Listrik Pemerintah/ <i>State Electricity</i>	5	5	5
Listrik Non Pemerintah/ <i>Non-State Electricity</i>	-	-	-
Non Listrik/ <i>Non-Electric</i>	-	-	-

Catatan/Note: ...

Sumber/Source: BPS, Pendataan Potensi Desa (Podes) 2019-2021/BPS-Statistics Indonesia, Village Potential Data Collecting 2019-2021

**Tabel** 4.3.4  
**Table**

**Banyaknya Kelurahan Menurut Penggunaan Fasilitas  
Tempat Buang Air Besar Sebagian Besar Keluarga di  
Kecamatan Kalideres, 2019–2021**  
*Number of Kelurahan by Toilet Facility Used by Majority  
Family in Kalideres Subdistrict, 2019–2021*

Fasilitas Tempat Buang Air Besar <i>Toilet Facility</i>	2019	2020	2021
(1)	(2)	(3)	(4)
<b>Jamban/Toilet</b>			
Sendiri/ <i>Private</i>	5	5	5
Bersama/ <i>Shared</i>	-	-	-
Umum/ <i>Public</i>	-	-	-
<b>Bukan Jamban/<i>Non-Toilet</i></b>	-	-	-
<b>Jumlah/<i>Total</i></b>	<b>5</b>	<b>5</b>	<b>5</b>

Catatan/*Note*: ...

Sumber/*Source*: BPS, Pendataan Potensi Desa (Podes) 2019-2021/*BPS-Statistics Indonesia, Village Potential Data Collecting 2019-2021*

**Tabel 4.3.5** Banyaknya Kelurahan Menurut Jenis Bahan Bakar untuk Memasak yang Digunakan Sebagian Besar Keluarga di Kecamatan Kalideres, 2021  
**Number of Kelurahan by Type of Cooking Fuel Used by Majority Family in Kalideres Subdistrict, 2021**

Jenis Bahan Bakar untuk Memasak <i>Type of Cooking Fuel</i>	2021
(1)	(2)
Listrik/ <i>Electric</i>	-
Elpiji 5,5 kg/ <i>Blue Gas 5.5 kg-LPG</i>	-
Elpiji 12 kg/ <i>12 kg-LPG</i>	-
Elpiji 3 kg/ <i>3 kg-LPG</i>	5
Gas Kota/ <i>City Gas</i>	-
Biogas/ <i>Biogas</i>	-
Minyak Tanah/ <i>Kerosene</i>	-
Briket/ <i>Briquettes</i>	-
Arang/ <i>Charcoal</i>	-
Kayu Bakar/ <i>Firewood</i>	-
Lainnya/ <i>Others</i>	-
<b>Jumlah/<i>Total</i></b>	<b>5</b>

Catatan/*Note*: ...

Sumber/*Source*: BPS, Pendataan Potensi Desa (Podes) 2021/BPS-Statistics Indonesia, *Village Potential Data Collecting 2021*

#### 4.4 AGAMA DAN SOSIAL LAINNYA RELIGION AND OTHER SOCIAL AFFAIRS

**Tabel 4.4.1** Jumlah Tempat Peribadatan Menurut Kelurahan di Kecamatan Kalideres, 2022  
**Table** *Number of Worship Facilities by Kelurahan in Kalideres Subdistrict, 2022*

Desa/Kelurahan <i>Village/Kelurahan</i>	Masjid <i>Mosque</i>	Mushola <i>Pray Room</i>	Gereja <i>Church</i>	Pura <i>Temple</i>	Vihara
(1)	(2)	(3)	(4)	(4)	(5)
Semanan	24	54	1	-	-
Kalideres	16	49	9	-	1
Pegadungan	22	38	2	-	1
Tegal Alur	23	28	3	-	1
Kamal	15	63	6	-	1
<b>Kalideres</b>	<b>100</b>	<b>232</b>	<b>21</b>	<b>-</b>	<b>4</b>

Catatan/Note: ...

Sumber/Source: Kecamatan Kalideres

**Tabel**  
**Table** 4.4.2

**Banyaknya Kejadian Bencana Alam Menurut Kelurahan dan Jenis Bencana Alam di Kecamatan Kalideres, 2022**  
**Number of Natural Disaster Events by Kelurahan and Type of Natural Disaster in Kalideres Subdistrict, 2022**

Desa/Kelurahan <i>Village/Kelurahan</i>	Gempa Bumi <i>Earthquake</i>	Tanah Longsor <i>Landslide</i>	Banjir <i>Floods</i>
(1)	(2)	(3)	(4)
Semanan	-	-	-
Kalideres	-	-	7
Pegadungan	-	-	-
Tegal Alur	-	-	1
Kamal	-	-	1
<b>Kalideres</b>	-	-	<b>9</b>

Lanjutan Tabel/*Continued Table* 4.4.2

Desa/Kelurahan <i>Village/Kelurahan</i>	Banjir Bandang <i>Flash Floods</i>	Kekeringan <i>Drought</i>	Angin Puyuh/ Puting Beliung/ Topan <i>Tornado/Typhoon</i>
(1)	(5)	(6)	(7)
Semanan	-	-	-
Kalideres	-	-	-
Pegadungan	-	-	-
Tegal Alur	-	-	-
Kamal	-	-	-
<b>Kalideres</b>	-	-	-

Catatan/*Note*: ...Sumber/*Source*: Kecamatan Kalideres

**Tabel**  
**Table** 4.4.3

**Banyaknya Korban Jiwa Akibat Bencana Alam Menurut Kelurahan dan Jenis Bencana Alam di Kecamatan Kalideres, 2022**  
**Number of Fatalities Due to Natural Disasters by Kelurahan and Type of Natural Disaster in Kalideres Subdistrict, 2022**

Desa/Kelurahan <i>Village/Kelurahan</i>	Gempa Bumi <i>Earthquake</i>	Tanah Longsor <i>Landslide</i>	Banjir <i>Floods</i>
(1)	(2)	(3)	(4)
Semanan	-	-	-
Kalideres	-	-	-
Pegadungan	-	-	-
Tegal Alur	-	-	-
Kamal	-	-	-
<b>Kalideres</b>	-	-	-

Lanjutan Tabel/*Continued Table 4.4.3*

<b>Desa/Kelurahan Village/Kelurahan</b>	<b>Banjir Bandang Flash Floods</b>	<b>Kekeringan Drought</b>	<b>Angin Puyuh/ Puting Beliung/ Topan Tornado/Typhoon</b>
(1)	(5)	(6)	(7)
Semanan	-	-	-
Kalideres	-	-	-
Pegadungan	-	-	-
Tegal Alur	-	-	-
Kamal	-	-	-
<b>Kalideres</b>	-	-	-

Catatan/Note: ...

Sumber/Source: Kecamatan Kalideres



**Tabel** 4.4.4  
**Table**

**Keberadaan Fasilitas/Upaya Antisipasi/Mitigasi Bencana Alam Menurut Kelurahan di Kecamatan Kalideres, 2022**  
**Existence of Facilities/Efforts for Anticipation/Mitigation of Natural Disasters by Kelurahan in Kalideres Subdistrict, 2022**

<b>Desa/Kelurahan</b> <i>Village/Kelurahan</i>	<b>Sistem Peringatan Dini Bencana Alam</b> <i>Natural Disaster Early Warning System</i>	<b>Sistem Peringatan Dini Khusus Tsunami</b> <i>Tsunami Early Warning System</i>	<b>Perlengkapan Keselamatan</b> <i>Safety Equipment</i>
(1)	(2)	(3)	(4)
Semanan	Ada	Bukan Wilayah Potensi Tsunami	Ada
Kalideres	Tidak Ada	Bukan Wilayah Potensi Tsunami	Tidak Ada
Pegadungan	Ada	Bukan Wilayah Potensi Tsunami	Ada
Tegal Alur	Ada	Bukan Wilayah Potensi Tsunami	Ada
Kamal	Tidak Ada	Tidak ada	Tidak ada

Lanjutan Tabel/*Continued Table 4.4.4*

Desa/Kelurahan <i>Village/Kelurahan</i>	Rambu-Rambu dan Jalur Evakuasi Bencana <i>Sign and Evacuation Route</i>	Pembuatan, Perawatan, atau Normalisasi: Sungai, Kanal, Tanggul, Parit, Drainase, Waduk, Pantai, dll <i>Manufacture, Maintenance, or Normalization: Rivers, Canals, Embankment, etc</i>
(1)	(5)	(6)
Semanan	Ada	Ada
Kalideres	Tidak ada	Ada
Pegadungan	Ada	Ada
Tegal Alur	Ada	Ada
Kamal	Ada	Ada

Catatan/*Note*: ...Sumber/*Source*: Kecamatan Kalideres

**Tabel 4.4.5** Banyaknya Musibah Menurut Kelurahan dan Jenisnya di Kecamatan Kalideres, 2022  
**Table** *Number of Disaster by Kelurahan and Kind of Disaster in Kalideres Subdistrict, 2022*

Desa/Kelurahan <i>Village/Kelurahan</i>	Jenis Musibah <i>Kind of Disaster</i>			Jumlah <i>Total</i>
	Kebakaran <i>Fire Accident</i>	Banjir <i>Flood</i>	Lainnya <i>Others</i>	
(1)	(2)	(3)	(4)	(5)
Semanan	10	-	24	34
Kalideres	12	-	35	47
Pegadungan	11	-	34	45
Tegal Alur	16	-	15	31
Kamal	11	-	22	33
<b>Kalideres</b>	<b>60</b>	<b>-</b>	<b>130</b>	<b>190</b>

Catatan/Note: ...

Sumber/Source: Sudin Pemadam Kebakaran Jakarta Barat

**Tabel** 4.4.6  
**Table**

**Banyaknya Musibah, Korban Jiwa dan Jumlah Kerugian  
Musibah Kebakaran Menurut Kelurahan di Kecamatan  
Kalideres, 2022**  
*The Number of Disaster, Casualties, and the Number  
of Losses in Fire Accidents by Kelurahan in Kalideres  
Subdistrict, 2022*

Desa/Kelurahan <i>Village/Kelurahan</i>	Peristiwa Kebakaran <i>Fire Accident</i>		
	Banyak Kejadian <i>The Number of Incidents</i>	Korban <i>Casualties</i>	Kerugian (000 Rp.) <i>Loss (000 Rp.)</i>
(1)	(2)	(3)	(4)
Semanan	10	-	21 000
Kalideres	12	-	1 995 500
Pegadungan	11	-	281 350
Tegal Alur	16	-	13 430 200
Kamal	11	1	714 300
<b>Kalideres</b>	<b>60</b>	<b>1</b>	<b>16 442 350</b>

Catatan/Note: ...

Sumber/Source: Sudin Pemadam Kebakaran Jakarta Barat

**Tabel 4.4.7** Banyaknya Peristiwa Kebakaran Menurut Kelurahan dan Sarana yang Terbakar di Kecamatan Kalideres, 2022  
**Table** *The Number of Fire Accident by Kelurahan and Burning Facilities in Kalideres Subdistrict, 2022*

Desa/Kelurahan <i>Village/Kelurahan</i>	Sarana yang Terbakar <i>Burning Facilities</i>				
	Perumahan <i>Housing</i>	Umum <i>Public</i>	Industri <i>Industry</i>	Kendaraan <i>Vehicle</i>	Lainnya <i>Others</i>
(1)	(2)	(3)	(4)	(5)	(6)
Semanan	2	1	1	-	6
Kalideres	5	1	-	1	5
Pegadungan	1	2	-	-	8
Tegal Alur	5	-	1	-	10
Kamal	3	-	-	-	8
<b>Kalideres</b>	<b>16</b>	<b>4</b>	<b>2</b>	<b>1</b>	<b>37</b>

Catatan/Note: ...

Sumber/Source: Sudin Pemadam Kebakaran Jakarta Barat

**Tabel** 4.4.8  
**Table**

**Banyaknya Peristiwa Kebakaran Menurut Kelurahan dan Penyebabnya di Kecamatan Kalideres, 2022**  
**The Number of Fire Accident by Kelurahan and Cause of Fire in Kalideres Subdistrict, 2022**

Desa/Kelurahan Village/Kelurahan	Penyebab Kebakaran Cause of Fire				
	Listrik Electricity	Kompor Stove	Rokok Cigarette	Lampu Lamp	Lainnya Others
(1)	(2)	(3)	(4)	(5)	(6)
Semanan	4	3	-	-	3
Kalideres	10	-	-	-	2
Pegadungan	8	2	-	-	1
Tegal Alur	9	1	-	-	6
Kamal	7	1	-	-	3
<b>Kalideres</b>	<b>38</b>	<b>7</b>	<b>-</b>	<b>-</b>	<b>15</b>

Catatan/Note: ...

Sumber/Source: Sudin Pemadam Kebakaran Jakarta Barat

**Tabel** 4.4.9  
**Table**

**Banyaknya Kepala Keluarga yang Kehilangan Tempat Tinggal dan Luas Area Terdampak Akibat Peristiwa Kebakaran Menurut Kelurahan di Kecamatan Kalideres, 2022**

*The Number of Heads of Families Who Lost Their Homes and the Area Affected by the Fire Incident by Kelurahan in Kalideres Subdistrict, 2022*

Desa/Kelurahan Village/Kelurahan	Banyaknya KK yang kehilangan tempat tinggal Families Head who Lost Their Home	Luas Area yang Terbakar (M <sup>2</sup> ) Burning Area
(1)	(2)	(3)
Semanan	4	2 155
Kalideres	67	2 579
Pegadungan	-	348
Tegal Alur	5	2 761
Kamal	5	498
<b>Kalideres</b>	<b>81</b>	<b>8 341</b>

Catatan/Note: ...

Sumber/Source: Sudin Pemadam Kebakaran Jakarta Barat

**Tabel** 4.4.10  
**Table**

**Banyaknya Desa/Kelurahan yang Memiliki Kelompok Kegiatan Olahraga Menurut Jenis Olahraga dan Ketersediaan Fasilitas/Lapangan Olahraga di Kecamatan Kalideres, 2022**  
**Number of Villages/Kelurahan Having Sport Activities Groups by Type of Sport and Availability of Sport Facilities/Fields in Kalideres Subdistrict, 2022**

Jenis Olahraga <i>Type of Sport</i>	Kondisi Fasilitas/Lapangan Olahraga <i>Condition of Sport Facilities/Fields</i>			Tidak Ada Fasilitas/ Lapangan Olahraga <i>No Sport Facilities/ Fields</i>
	Baik	Rusak Sedang	Rusak Parah	
(1)	(2)	(3)	(4)	(5)
Sepak Bola/Soccer	3	-	-	2
Bola Voli/Volley Ball	5	-	-	-
Bulu Tangkis/Badminton	5	-	-	-
Bola Basket/Basket Ball	5	-	-	-
Tenis Lapangan/Court Tennis	3	-	-	2
Tenis Meja/Table Tennis	5	-	-	-
Futsal/Futsal	5	-	-	-
Renang/Swimming	3	-	-	2
Bela Diri/ Martial Arts	5	-	-	-
Bilyard/ Billiards	2	-	-	3
Fitnes, Aerobik, dll/Fitness, Aerobics, etc	5	-	-	-
Lainnya/Others	-	-	-	5

Catatan/Note: ...

Sumber/Source: BPS, Pendataan Potensi Desa (Podes) 2021/B15-Statistics Indonesia, Village Potential Data Collecting 2021





# BAB 05

**PERTANIAN**

*AGRICULTURE*

<https://jakbarkota.bps.go.id>





**PENJELASAN TEKNIS**

- Data pokok tanaman pangan yang dikumpulkan** adalah luas panen dan produktivitas (hasil per hektar). Produksi tanaman pangan merupakan hasil perkalian antara luas panen dengan produktivitas. Pengumpulan data luas panen dilakukan setiap bulan dengan pendekatan area kecamatan di seluruh wilayah Indonesia. Pengumpulan data produktivitas dilakukan melalui pengukuran langsung pada plot ubinan berukuran  $2\frac{1}{2}$  m x  $2\frac{1}{2}$  m. Pengumpulan data produktivitas dilakukan setiap subround (empat bulanan) pada waktu panen petani.

**Tanaman sayuran dan buah-buahan dan semusim**

**Tanaman sayuran semusim** adalah tanaman sumber vitamin, garam mineral dan lain-lain yang dikonsumsi dari bagian tanaman yang berupa daun, bunga, buah, dan umbinya, yang berumur kurang dari satu tahun.

**Tanaman buah-buahan semusim** adalah tanaman sumber vitamin, garam mineral, dan lain-lain yang dikonsumsi dari bagian tanaman yang berupa buah, berumur kurang dari satu tahun, tidak berbentuk pohon/rumpun tetapi

**TECHNICAL NOTES**

- The main food crops data collected** consists of harvested area and productivity (yield per hectare). Food crops production is generated by harvested area multiplied by productivity. The harvested area data is collected every month using sub district area approach in all sub district in Indonesia. The productivity data collection is conducted by a direct measurement in  $2\frac{1}{2}$  m x  $2\frac{1}{2}$  m crop cutting plot. The productivity measurement is conducted in every subround (four monthly) at the time when farmers are harvesting their crops.

**2. Seasonal vegetable and fruit plants**

**Seasonal vegetable plants are plants which** are the sources of vitamin, mineral salt, etc, consumed from the part of the plant in the form of leaf, flower, fruit, and root with the age of less than one year.

**Seasonal fruit plants are plants which** are the sources of vitamin, mineral salt, etc, consumed from the part of the plant in the form of fruits. These plants are creeps with the age of less than one year.

menjalar dan berbatang lunak.

**2. Tanaman buah-buahan dan sayuran tahunan**

**Tanaman buah-buahan tahunan** adalah tanaman sumber vitamin, garam mineral, dan lain-lain yang dikonsumsi dari bagian tanaman yang berupa buah dan merupakan tanaman tahunan.

**Tanaman sayuran tahunan** adalah tanaman sumber vitamin, garam mineral, dan lain-lain yang dikonsumsi dari bagian tanaman yang berupa daun dan atau buah yang berumur lebih dari satu tahun.

**3. Tanaman biofarmaka** adalah tanaman yang bermanfaat untuk obat-obatan, kosmetik, dan kesehatan yang dikonsumsi atau digunakan dari bagian-bagian tanaman seperti daun, batang, buah, umbi (rimpang) ataupun akar.

**4. Tanaman hias** adalah tanaman yang mempunyai nilai keindahan baik bentuk, warna daun, tajuk maupun bunganya, sering digunakan untuk penghias pekarangan dan lain sebagainya.

**3. Annual fruit and vegetable plants**

**Annual fruit plants are plants which** are the sources of vitamin, contained mineral salt, etc, consumed from the part of plant in the form of fruit and more than one year of age.

**Annual vegetable plants are plants which** are the sources of vitamin, contained mineral salt, etc, consumed from the part of the plant in the form of vegetable and more than one year of age.

**4. Medicinal plants are plants which** are useful for medicine. It is consumed from part of the plant such as leaf, flower, fruit, tuber, and root

**5. Ornamental plants are plants which** have a beauty value, either in shape, colour of leaf or crown of flower, and they are often used as a yard decorator.

**ULASAN****DESCRIPTION****5.1 HORTIKULTURA**

Tanaman hortikultura dalam publikasi ini meliputi tanaman sayur-sayuran, buah-buahan, tanaman obat dan tanaman hias.

Berdasarkan Statistik Pertanian Hortikultura SPH-SBS BPS, pada tahun 2022 produksi terbesar Kecamatan Kalideres tanaman sayur-sayuran adalah bayam, yakni sebesar 6300 quintal, lebih tinggi dari produksi di tahun 2021 yang sebesar 3570 quintal.

**5.2 HORTICULTURE**

*Horticulture crops in this publication include vegetables, fruits, medicinal plants and ornamentals trees.*

*Based on the SPH-SBS/ Horticulture Agriculture Statistics of BPS, in 2022, Subdistrict Kalideres, the largest production of vegetable crops will be spinach, which is 6300 quintals, higher than production in 2021 which is 3570 quintals.*

**Tabel** 5.1  
**Table**

**Luas Panen Tanaman Sayuran dan Buah-buahan Semusim Menurut Jenis Tanaman di Kecamatan Kalideres (ha), 2019–2022**  
**Harvested Area of Seasonal Vegetables and Fruits by Kind of Plant in Kalideres Subdistrict (ha), 2019–2022**

Jenis Tanaman Kind of Plants	2019	2020	2021	2022 <sup>x</sup>
(1)	(2)	(3)	(4)	(5)
<b>Sayuran/Vegetables:</b>				
Bawang Merah/Shallots	...	-	-	-
Cabai Besar/TW/Teropong Chili/Big Chili	...	-	-	-
Cabai Keriting Curly Chili	...	-	-	-
Cabai Rawit Chili/Cayenne Pepper	...	-	-	-
Kentang/Potato	...	-	-	-
Kubis/Cabbage	...	-	-	-
Tomat/Tomato	...	-	-	-
Bawang Putih/Garlic	...	-	-	-
Bayam	...	-	55	63
Kangkung	...	-	63	20
Petsai/Sawi	...	-	27	12

Catatan/Note: ...

Sumber/Source: Badan Pusat Statistik, Statistik Pertanian Hortikultura SPH-SBS/BPS-Statistics Indonesia, Agricultural Statistic for Horticulture SPH-SBS

**Tabel** 5.2  
**Table**

**Produksi Tanaman Sayuran dan Buah-buahan Semusim Menurut Jenis Tanaman di Kecamatan Kalideres (kuintal), 2019–2022**  
***Production of Seasonal Vegetables and Fruits by Kind of Plant in Kalideres Subdistrict (quintal), 2019–2022***

Jenis Tanaman <i>Kind of Plants</i>	2019	2020	2021	2022 <sup>x</sup>
(1)	(2)	(3)	(4)	(5)
<b>Sayuran/Vegetables:</b>				
Bawang Merah/ <i>Shallots</i>	...	-	-	-
Cabai Besar/TW/Teropong <i>Chili/Big Chili</i>	...	-	-	-
Cabai Keriting <i>Curly Chili</i>	...	-	-	-
Cabai Rawit <i>Chili/Cayenne Pepper</i>	...	-	-	-
Kentang/ <i>Potato</i>	...	-	-	-
Kubis/ <i>Cabbage</i>	...	-	-	-
Tomat/ <i>Tomato</i>	...	-	-	-
Bawang Putih/ <i>Garlic</i>	...	-	-	-
Bayam	...	-	3570	6300
Kangkung	...	-	6000	6000
Petsai/Sawi	...	-	2890	1200

Catatan/Note: ...

Sumber/Source: Badan Pusat Statistik, Statistik Pertanian Hortikultura SPH-SBS/BPS-Statistics Indonesia, *Agricultural Statistic for Horticulture SPH-SBS*



**Tabel**  
**Table** 5.3

**Luas Panen Tanaman Biofarmaka Menurut Jenis Tanaman di Kecamatan Kalideres (m<sup>2</sup>), 2019–2022**  
**Harvested Area of Medicinal Plants by Kind of Plant in Kalideres Subdistrict (m<sup>2</sup>), 2019–2022**

Jenis Tanaman Kind of Plants	2019	2020	2021	2022 <sup>x</sup>
(1)	(2)	(3)	(4)	(5)
<i>Jahe/Ginger</i>	...	-	-	-
<i>Laos/Lengkuas/Galanga</i>	...	-	-	-
<i>Kencur/East Indian Galangal</i>	...	-	-	-
<i>Kunyit/Turmeric</i>	...	-	-	-

Catatan/Note: ...

Sumber/Source: Badan Pusat Statistik, Statistik Pertanian Hortikultura SPH-TBF/BPS-Statistics Indonesia, Agricultural Statistic for Horticulture SPH-TBF

**Tabel**  
**Table** 5.4

**Produksi Tanaman Biofarmaka Menurut Jenis Tanaman di  
Kecamatan Kalideres (kg), 2019–2022**  
*Production of Medicinal Plants by Kind of Plant in Kalideres  
Subdistrict (kg), 2019–2022*

Jenis Tanaman Kind of Plants	2019	2020	2021	2022 <sup>x</sup>
(1)	(2)	(3)	(4)	(5)
Jahé/Ginger	...	-	-	-
Laos/Lengkuas/Galanga	...	-	-	-
Kencur/East Indian Galangal	...	-	-	-
Kunyit/Turmeric	...	-	-	-

Catatan/Note: ...

Sumber/Source: Badan Pusat Statistik, Statistik Pertanian Hortikultura SPH-TBF/BPS-Statistics Indonesia, Agricultural Statistic for Horticulture SPH-TBF

**Tabel**  
**5.5**  
**Table**

**Luas Panen Tanaman Hias Menurut Jenis Tanaman di  
Kecamatan Kalideres (m<sup>2</sup>), 2019–2022**  
**Harvested Area of Ornamental Plants by Kind of Plant in  
Kalideres Subdistrict (m<sup>2</sup>), 2019–2022**

Jenis Tanaman Kind of Plants	2019	2020	2021	2022 <sup>x</sup>
(1)	(2)	(3)	(4)	(5)
Anggrek Pot/Pot Orchid	...	-	2500	-
Anggrek Potong/Cut Orchid	...	-	-	-
Krisan/Chrysantemum	...	-	-	-
Mawar/Rose	...	-	-	-
Sedap Malam/Tuberose	...	-	-	-
Aglaonema	...	-	2020	12
Pisang-pisangan/Heliconia	...	-	4	6
Soka/Ixora	...	-	1006	13
Palem	...	-	3100	90
Lidah Mertua/Sansevieria	...	-	509	10

Catatan/Note: ...

Sumber/Source: Badan Pusat Statistik, Statistik Pertanian Hortikultura SPH-TH/BPS-Statistics Indonesia, Agricultural Statistik for Horticulture SPH-TH

**Tabel 5.6** **Produksi Tanaman Hias Menurut Jenis Tanaman di Kecamatan Kalideres (tangkai), 2019–2022**  
**Table** **Production of Ornamental Plants by Kind of Plant in Kalideres Subdistrict (stalks), 2019–2022**

Jenis Tanaman Kind of Plants	2019	2020	2021	2022 <sup>x</sup>
(1)	(2)	(3)	(4)	(5)
Anggrek Pot/Pot Orchid	...	-	2047	-
Anggrek Potong/Cut Orchid	...	-	-	-
Krisan/Chrysantemum	...	-	-	-
Mawar/Rose	...	-	-	-
Sedap Malam/Tuberose	...	-	-	-
Aglaonema	...	-	2047	77
Pisang-pisangan/Heliconia	...	-	4	80
Soka/Ixora	...	-	1015	100
Palem	...	-	3200	165
Lidah Mertua/Sanseveria	...	-	527	120

Catatan/Note: ...

Sumber/Source: Badan Pusat Statistik, Statistik Pertanian Hortikultura SPH-TH/BPS-Statistics Indonesia, Agricultural Statistik for Horticulture SPH-TH

**Tabel** 5.7  
**Table**

**Produksi Buah-Buahan dan Sayuran Tahunan Menurut Jenis Tanaman di Kecamatan Kalideres (kuintal), 2019–2022**

**Production of Annual Fruits and Vegetables by Kind of Plant in Kalideres Subdistrict (quintal), 2019–2022**

Jenis Tanaman <i>Kind of Plants</i>	2019	2020	2021	2022 <sup>x</sup>
(1)	(2)	(3)	(4)	(5)
<b>Buah–Buahan/Fruits:</b>				
Mangga/ <i>Mango</i>	...	-	800	-
Durian/ <i>Durian</i>	...	-	-	-
Jeruk Siam/ <i>Kepron/Orange/Tangerine</i>	...	-	-	-
Pisang/ <i>Banana</i>	...	-	141	375
Pepaya/ <i>Papaya</i>	...	-	-	-
Salak/ <i>Snakefruit</i>	...	-	-	-
Alpukat/ <i>Avocado</i>	...	-	10	28
Jambu Air	...	-	515	290
Jambu Biji	...	-	327	9,5
Sirsak	...	-	12,2	1
Sukun	...	-	8	1,8
Sawo	...	-	25,5	26

Catatan/Note: ...

Sumber/Source: Badan Pusat Statistik, Statistik Pertanian Hortikultura SPH-BST/BPS-Statistics Indonesia, Agricultural Statistic for Horticulture SPH-BST

# BAB 06

## PARIWISATA

### TOURISM

## JUMLAH MENARA TELEPON SELULER MENURUT KELURAHAN

2 Semanan

5 Kalideres

7 Pegadungan

4 Tegal Alur

12 Kamal

## JUMLAH HOTEL MENURUT KELURAHAN DI KECAMATAN

### KALIDERES

KALIDERES

0  
hotel

SEMAMAN

0  
hotel

PEGADUNGAN

2  
hotel

TEGAL ALUR

0  
hotel

KAMAL

0  
hotel



**PENJELASAN TEKNIS**

1. Usaha penyediaan akomodasi adalah usaha yang menyediakan pelayanan penginapan yang dapat dilengkapi dengan pelayanan pariwisata lainnya. Usaha penyediaan akomodasi dapat berupa hotel, vila, pondok wisata, bumi perkemahan, persinggahan karavan, dan akomodasi lainnya yang digunakan untuk tujuan pariwisata.
2. Hotel adalah penyediaan akomodasi secara harian berupa kamar-kamar di dalam satu bangunan yang dapat dilengkapi dengan jasa pelayanan makan dan minum, kegiatan hiburan dan atau fasilitas lainnya. Hotel terdiri dari hotel berbintang dan hotel non- bintang.
3. Hotel bintang adalah usaha penyediaan jasa pelayanan penginapan, makan minum serta jasa lainnya bagi umum dengan menggunakan sebagian atau seluruh bangunan. Usaha ini dikelola secara komersial serta memenuhi ketentuan persyaratan sebagai hotel bintang (termasuk berlian) yang ditetapkan dalam surat keputusan instansi yang membinanya. Misalnya hotel bintang lima, hotel bintang empat dan seterusnya.
4. Tingkat penghunian kamar hotel adalah persentase banyaknya malam kamar yang dihuni terhadap banyaknya malam

**TECHNICAL NOTES**

1. *The business of providing accommodation is a business that provides specialty services that can be equipped with other tourism services. It includes hotel, villa, cottage, camping, caravan stop, and other accommodation that are used for tourism purposes.*
2. *Hotel is a daily supply of accommodation rooms within a building which can be equipped with eating and drinking services, entertainment activities and/or other facilities. Hotel consists of a classified hotel and a non-classified hotel.*
3. *A star hotel is the business of providing an accommodation, eating and drinking as well as other services for the public by using a building or a part of a building. It is managed commercially and meets specified requirements as a star hotel (including diamonds) set forth in the decree of fostering agency. For example, five star hotel, four star hotel, and so on.*
4. *Room occupancy rate is the number of room-nights occupied divided by the number of room-nights available, multiplied by 100*

- kamar yang tersedia.
5. Angkutan umum adalah moda transportasi darat untuk masyarakat umum. Trayek angkutan adalah lintasan/rute/jalur angkutan umum untuk pelayanan jasa angkutan orang atau orang dan barang yang mempunyai asal, tujuan, dan lintasan perjalanan yang tetap. Tidak termasuk yang hanya mengangkut barang saja.
  6. Kantor pos adalah pemberi pelayanan komunikasi tertulis dan/atau surat elektronik, layanan paket, layanan logistik, layanan transaksi keuangan, dan layanan keagenan pos untuk kepentingan umum.
  7. Jasa pengiriman paket/dokumen swasta adalah pelayanan pengiriman paket maupun dokumen yang dikelola oleh pihak swasta, misalnya Tiki, JNE, ESL, dll.
5. *Public transportation is a land transportation mode for the general public. Transportation route is a public transportation route / route / route for services of transporting people or people and goods that have a fixed origin and destination or a definite route. This does not include those that only transport goods.*
  6. *Post office is a provider of written communication services and / or electronic mail, package services, logistics services, financial transaction services, and postal agency services for public.*
  7. *Private package / document delivery service is a package or document delivery service managed by private parties, for example Tiki, JNE, ESL, etc*



<https://jakbarkota.bps.go.id>

## 6.1 PARIWISATA TOURISM

**Tabel 6.1.1** Jumlah Sarana Akomodasi Menurut Desa/Kelurahan dan Jenis Akomodasi di Kecamatan Kalideres, 2022  
**Table** *Number of Accomodation Facilities by Villages/Kelurahan and Type of Accomodation in Kalideres Subdistrict, 2022*

Desa/Kelurahan <i>Village/Kelurahan</i>	Hotel <i>Hotel</i>	Penginapan <i>Inn</i>
(1)	(2)	(3)
Semanan	-	...
Kalideres	-	...
Pegadungan	2	...
Tegal Alur	-	...
Kamal	-	...
<b>Kalideres</b>	<b>2</b>	<b>...</b>

Catatan/Note: ...

Sumber/Source: Kecamatan Kalideres

## 6.2 TRANSPORTASI TRANSPORTATION

**Tabel 6.2.1** Prasarana dan Sarana Transportasi Antar Kelurahan Menurut Kelurahan di Kecamatan Kalideres, 2022  
**Table** *Inter-Villages/Kelurahan Transportation Infrastructure and Facilities by Villages/Kelurahan in Kalideres Subdistrict, 2022*

<b>Desa/Kelurahan</b> <i>Village/Kelurahan</i>	<b>Jenis Prasarana Transportasi</b> <i>Type of Transportation Infrastructure</i>	<b>Keberadaan Angkutan Umum</b> <i>Availability of Public Transportation</i>
(1)	(2)	(3)
Semanan	Darat	Ada, dengan trayek tetap
Kalideres	Darat	Ada, dengan trayek tetap
Pegadungan	Darat	Ada, dengan trayek tetap
Tegal Alur	Darat	Ada, dengan trayek tetap
Kamal	Darat	Ada, dengan trayek tetap

Lanjutan Tabel/*Continued Table 6.2.1*

<b>Desa/Kelurahan Village/Kelurahan</b>	<b>Jenis Permukaan Jalan Darat Terluas Type of The Widest Road Surface</b>	<b>Dapat Dilalui Kendaraan Bermotor Roda 4 atau Lebih Passable by Vehicle with 4 or more Wheels</b>
(1)	(4)	(5)
Semanan	Aspal/beton	Sepanjang tahun
Kalideres	Aspal/beton	Sepanjang tahun
Pegadungan	Aspal/beton	Sepanjang tahun
Tegal Alur	Aspal/beton	Sepanjang tahun
Kamal	Aspal/beton	Sepanjang tahun

Catatan/*Note*: ...

Sumber/*Source*: Kecamatan Kalideres

### 6.3 KOMUNIKASI COMMUNICATION

**Tabel 6.3.1** Jumlah Menara Telepon seluler dan Operator Layanan Komunikasi Telepon Seluler Menurut Kelurahan di Kecamatan Kalideres, 2022  
*Number of Base Transceiver Station (BTS) and Cellular Phone Communication Service Operators by Kelurahan in Kalideres Subdistrict, 2022*

Desa/Kelurahan Village/Kelurahan	Jumlah Menara Telepon seluler Number of Base Transceiver Station (BTS)	Jumlah Operator Layanan Komunikasi Telepon Seluler Cellular Phone Communication Service Operators
(1)	(2)	(3)
Semanan	2	2
Kalideres	5	5
Pegadungan	7	7
Tegal Alur	4	4
Kamal	12	12
<b>Kalideres</b>	<b>30</b>	<b>30</b>

Catatan/Note: ...

Sumber/Source: Kecamatan Kalideres

**Tabel** 6.3.2  
**Table**

**Kekuatan Sinyal Telepon Seluler dan Jenis Sinyal Internet Telepon Seluler Menurut Desa/Kelurahan di Kecamatan Kalideres, 2022**  
*The Strenght of Cellular Phone Signal by Villages/Kelurahan in Kalideres Subdistrict, 2022*

<b>Desa/Kelurahan</b> <i>Village/Kelurahan</i>	<b>Kekuatan Sinyal Telepon Seluler</b> <i>The Strenght of Cellular Phone Signal</i>	<b>Jenis Sinyal Internet Telepon Seluler</b> <i>Type of Cellular Phone Signal</i>
(1)	(2)	(3)
Semanan	Sinyal sangat kuat	4G/LTE
Kalideres	Sinyal sangat kuat	4G/LTE
Pegadungan	Sinyal sangat kuat	4G/LTE
Tegal Alur	Sinyal sangat kuat	4G/LTE
Kamal	Sinyal sangat kuat	4G/LTE

Catatan/Note: ...

Sumber/Source: Kecamatan Kalideres

**Tabel 6.3.3 Keberadaan Kantor Pos/Pos Pembantu/Rumah Pos, Pos Keliling, dan Perusahaan/Agen Jasa Ekspedisi Swasta Menurut Kelurahan di Kecamatan Kalideres, 2022**  
**Number of Post Office/Subsidiary of Post Office, Mobile Portal Service, Private Expedition Service Company by Kelurahan in Kalideres Subdistrict, 2022**

<b>Desa/Kelurahan Village/Kelurahan</b>	<b>Kantor Pos/Pos Pembantu/Rumah Pos Post Office/Subsidiary of Post Office</b>	<b>Pos Keliling Mobile Portal Service</b>	<b>Perusahaan/Agen Jasa Ekspedisi Swasta Private Expedition Service Company</b>
(1)	(2)	(3)	(4)
Semanan	Tidak ada	Tidak Ada	Beroperasi
Kalideres	Beroperasi	Tidak Ada	Beroperasi
Pegadungan	Beroperasi	Tidak Ada	Beroperasi
Tegal Alur	Beroperasi	Tidak Ada	Beroperasi
Kamal	Tidak ada	Tidak ada	Beroperasi

Catatan/Note: ...

Sumber/Source: Kecamatan Kalideres

# BAB 07

## PEREKONOMIAN *ECONOMY*

### Jumlah Rumah Makan/Restoran Menurut Kelurahan di Kecamatan Kalideres **Tahun 2022**

Kelurahan  
Semanan

**12**

Kelurahan  
Kalideres

**10**

Kelurahan  
Pegadungan

**25**

Kelurahan  
Tegal Alur

**43**

Kelurahan  
Kamal

**45**



### Jumlah Bank Keseluruhan

*Menurut Jenis*



Bank Umum  
Pemerintahan

**10** Bank



Bank Umum  
Swasta

**7** Bank



**PENJELASAN TEKNIS**

1. Berdasarkan UU Nomor 29 Tahun 2007, Kota Administrasi Jakarta Barat merupakan salah satu perangkat daerah Provinsi DKI Jakarta Dengan menyandang status khusus, seluruh kebijakan mengenai pemerintah an maupun anggaran ditentukan pada tingkat provinsi karena lembaga legislatif hanya ada pada tingkat provinsi.
2. Kelompok pertokoan adalah sejumlah toko yang terdiri dari minimal 10 toko dan mengelompok dalam satu lokasi. Dalam satu kelompok pertokoan, jumlah bangunan fisiknya dapat lebih dari satu.
3. Pasar adalah tempat pertemuan antara penjual dan pembeli barang dan jasa. Pasar dapat menggunakan bangunan yang bersifat permanen atau semi permanen ataupun tanpa bangunan. Barang yang diperjualbelikan di dalam pasar dapat terdiri dari banyak komoditas (campuran) ataupun secara khusus suatu komoditas tertentu.
4. Minimarket/swalayan adalah sistem pelayanan mandiri, menjual berbagai jenis barang secara eceran, dan semua barang memiliki label harga, dengan luas bangunan kurang dari 400m<sup>2</sup>.
5. Restoran/Rumah Makan adalah suatu jenis usaha perdagangan

**TECHNICAL NOTES**

1. *Based on 2007 Law No 29, West Jakarta Municipality is one of the areas of DKI Jakarta Province with special status, all policies regarding the administration and budget are determined at the provincial level because the legislature only exists at the provincial level.*
2. *Shopping center consists of at least 10 shopping stores in one location. In a shopping center, the number of physical buildings can be more than 1.*
3. *Market is a meeting place between sellers and buyers of goods and services. The market can exist in permanent or semi-permanent buildings or even without buildings. Goods that are traded in the market consist of many commodities (mixture) or specifically a particular commodity.*
4. *Minimarket / supermarket is a self-service system, selling various types of goods at retail, and all the goods have a price tag, with a building area of less than 400m<sup>2</sup>.*
5. *Restaurant is a kind of trading business of processed foods, that's*

makanan jadi, yang mendiami sebagian bangunan permanen atau seluruh bangunan dilengkapi penyimpanan, penyajian dalam penjualan makanan dan minuman bagi umum setelah memenuhi segala persyaratan.

6. Bank Umum adalah bank yang dapat memberikan jasa dalam proses pembayaran. Usaha dari bank umum adalah menghimpun dana masyarakat dalam bentuk giro, deposito berjangka, sertifikat deposito dan tabungan serta menyalurkan kredit. Bank umum mencakup bank umum pemerintah maupun swasta.

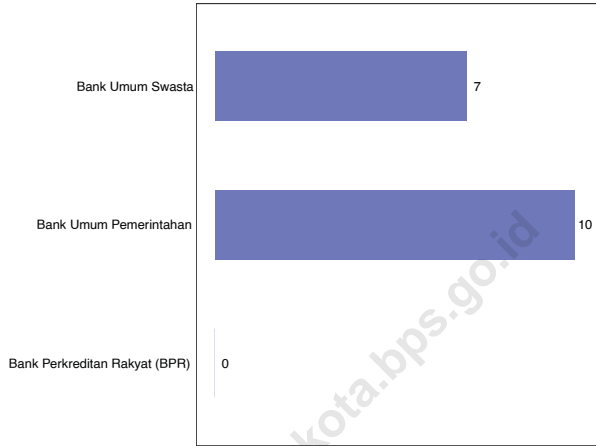
*located in a part of the permanent building or the entire building is equipped with storage area, presentation area of food and beverages will be sold to the public after fulfilling all the requirements.*

6. *Commercial Bank is a bank that provides services in payment process. The function of commercial banks is to collect public funds in the form of demand deposits, time deposits, certificates of deposit and savings as well as channeling credit. Commercial banks include public and private commercial banks.*

<https://jakbarkota.go.id>

**Gambar** 7.1  
**Figures**

**Banyaknya Sarana Lembaga Keuangan Bank Menurut Jenis Bank, 2022**  
**Number of Bank by Type of Bank, 2022**



Sumber/Source : Kecamatan Kalideres

**Tabel** 7.1  
**Table**

**Banyaknya Sarana Lembaga Keuangan Bank Menurut Kelurahan dan Jenis Bank di Kecamatan Kalideres, 2022**  
**Number of Bank by Kelurahan and Type of Bank in Kalideres Subdistrict, 2022**

<b>Desa/Kelurahan Village/Kelurahan</b>	<b>Bank Umum Pemerintah Government Bank</b>	<b>Bank Umum Swasta Private Bank</b>	<b>Bank Perkreditan Rakyat (BPR) Rural Bank</b>
(1)	(2)	(3)	(4)
Semanan	1	-	-
Kalideres	3	5	-
Pegadungan	5	1	-
Tegal Alur	1	1	-
Kamal	-	-	-
<b>Kalideres</b>	<b>10</b>	<b>7</b>	<b>-</b>

Catatan/Note: ...

Sumber/Source: Kecamatan Kalideres

**Tabel** 7.2  
**Table**

**Banyaknya Koperasi Aktif Menurut Desa/Kelurahan dan Jenis Koperasi di Kecamatan Kalideres, 2022**  
**Number of Cooperative by Villages/Kelurahan and Type of Cooperative in Kalideres Subdistrict, 2022**

<b>Desa/Kelurahan</b> <i>Village/Kelurahan</i>	<b>Koperasi Unit Desa (KUD)</b> <i>Village Cooperative Unit</i>	<b>Koperasi Industri Kecil dan Kerajinan Rakyat (Kopinkra)</b> <i>Small Industry and Citizen Handicraft Cooperative</i>
(1)	(2)	(3)
Semanan	-	1
Kalideres	-	-
Pegadungan	-	-
Tegal Alur	-	-
Kamal	-	-

Lanjutan Tabel/*Continued Table 7.2*

<b>Desa/Kelurahan Village/Kelurahan</b>	<b>Koperasi Simpan Pinjam (Kospin) Savings and Loan Cooperative</b>	<b>Koperasi Lainnya Other Cooperative</b>
(1)	(4)	(5)
Semanan	-	-
Kalideres	-	-
Pegadungan	-	-
Tegal Alur	-	-
Kamal	-	-

Catatan/Note: ...

Sumber/Source: Kecamatan Kalideres

**Tabel** 7.3  
**Table**

**Banyaknya Sarana Perdagangan Menurut Kelurahan dan Jenis Sarana Perdagangan di Kecamatan Kalideres, 2022**  
**Number of Trade Facilities by Kelurahan and Type of Trade Facilities in Kalideres Subdistrict, 2022**

Desa/Kelurahan <i>Village/Kelurahan</i>	Kelompok Pertokoan <i>Shopping Complexs</i>	Pasar dengan Bangunan Permanen <i>Markets in Permanent Building</i>	Pasar dengan Bangunan Semi Permanen <i>Market in Semi Permanent Building</i>
(1)	(2)	(3)	(4)
Semanan	500	3	2
Kalideres	66	3	2
Pegadungan	50	4	1
Tegal Alur	157	1	1
Kamal	1	1	1
<b>Kalideres</b>	<b>774</b>	<b>12</b>	<b>7</b>

Lanjutan Tabel/*Continued Table 7.3*

<b>Desa/Kelurahan Village/Kelurahan</b>	<b>Pasar tanpa Bangunan Market without Permanent Building</b>	<b>Mini Market/ Swalayan/ Supermarket Mini Market/Swalayan/ Supermarket</b>	<b>Restoran/ Rumah Makan Restaurant/ Food Stall</b>
(1)	(5)	(6)	(7)
Semanan	-	21	12
Kalideres	2	20	10
Pegadungan	2	30	25
Tegal Alur	2	12	43
Kamal	-	10	45
<b>Kalideres</b>	<b>6</b>	<b>93</b>	<b>135</b>

Catatan/*Note*: ...Sumber/*Source*: Kecamatan Kalideres



**ST 2023**

**SENSUS PERTANIAN**

**BerAKHLAK**

Berorientasi Pelayanan Akuntabel Kompeten  
Harmonis Loyal Adaptif Kolaboratif

**DATA**  
**MENCERDASKAN BANGSA**  
*Enlighten The Nation*



**BADAN PUSAT STATISTIK**  
**KOTA ADMINISTRASI JAKARTA BARAT**  
**BPS-STATISTICS OF JAKARTA BARAT MUNICIPALITY**

Jl. Kebayoran Lama No.5A Sukabumi Selatan  
Kebon Jeruk, Jakarta Barat 11550, Telp.: (021) 25673776  
Homepage: <http://jakbarkota.bps.go.id>, E-mail: [bps3174@bps.go.id](mailto:bps3174@bps.go.id)

ISSN 2830-3725

